ANNEXE I

Annexe 1-2

Direction de la Voirie

Commune de Cabriès

Zone Commerciale de Plan de Campagne

PLAN D'ALIGNEMENT DU DOMAINE PUBLIC SECTION BW

Echelle: 1/500

Indice	Date	Modifications
A		
B		
C		

Rattachement Planimétrique: RGF93 - CC44

Rattachement Altimétrique: NGF - IGN 69

435710_142

Immobile Beauvallon
97 Rue Grizy - 30900 Nîmes
Tél. 04 66 62 00 55 - Fax 04 66 62 60 18
Conseil Géomètre : contact@richer-sas.fr
www.richer-sas.fr
SAS au Capital 100000€
RCS Nîmes 434 000 000

Dossier/Fichier DPLD

Expert Pilote & Cœur d'Expert du Métrée

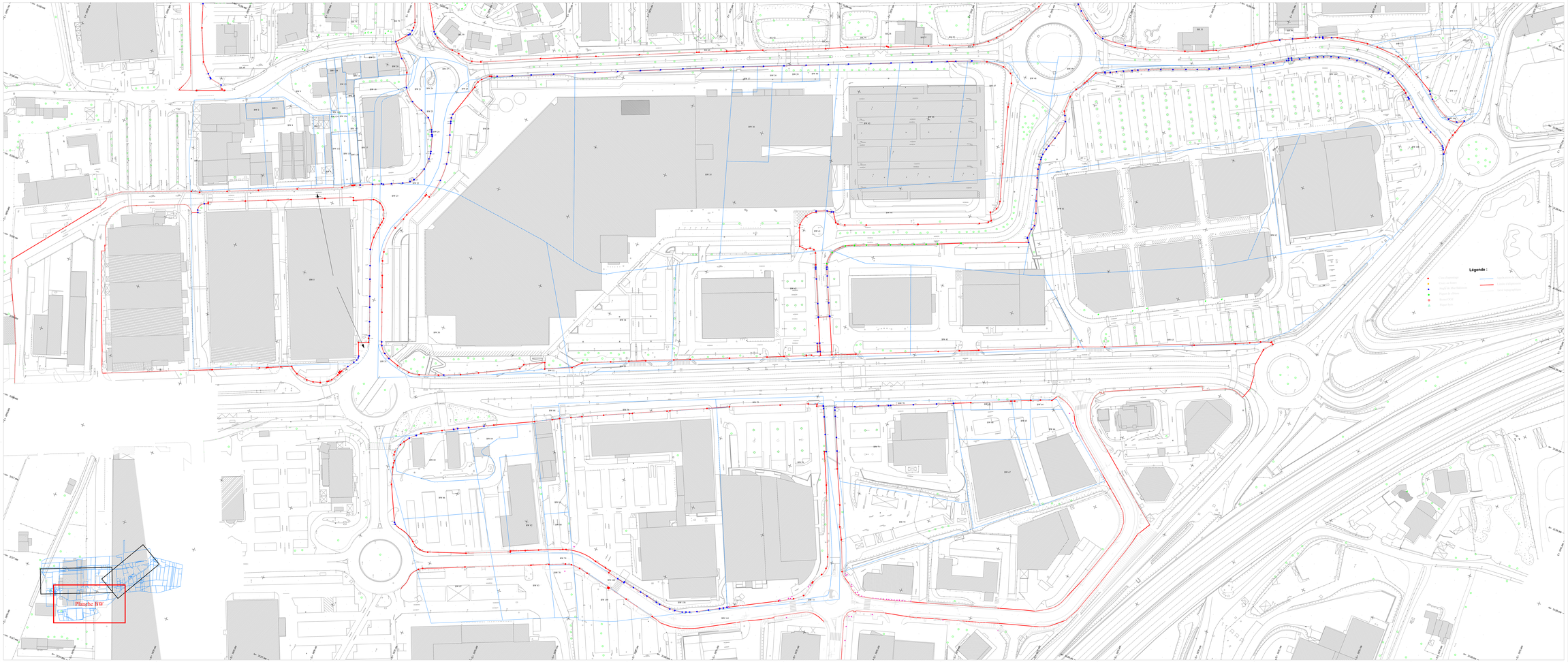

Point	Nature	X	Y	Z	Point	Nature	X	Y	Z	Point	Nature	X	Y	Z	Point	Nature	X	Y	Z
1000	PIQ	1.000	1.000	0.000	1000	PIQ	1.000	1.000	0.000	1000	PIQ	1.000	1.000	0.000	1000	PIQ	1.000	1.000	0.000
1001	PIQ	1.000	1.000	0.000	1001	PIQ	1.000	1.000	0.000	1001	PIQ	1.000	1.000	0.000	1001	PIQ	1.000	1.000	0.000
1002	PIQ	1.000	1.000	0.000	1002	PIQ	1.000	1.000	0.000	1002	PIQ	1.000	1.000	0.000	1002	PIQ	1.000	1.000	0.000
1003	PIQ	1.000	1.000	0.000	1003	PIQ	1.000	1.000	0.000	1003	PIQ	1.000	1.000	0.000	1003	PIQ	1.000	1.000	0.000
1004	PIQ	1.000	1.000	0.000	1004	PIQ	1.000	1.000	0.000	1004	PIQ	1.000	1.000	0.000	1004	PIQ	1.000	1.000	0.000
1005	PIQ	1.000	1.000	0.000	1005	PIQ	1.000	1.000	0.000	1005	PIQ	1.000	1.000	0.000	1005	PIQ	1.000	1.000	0.000
1006	PIQ	1.000	1.000	0.000	1006	PIQ	1.000	1.000	0.000	1006	PIQ	1.000	1.000	0.000	1006	PIQ	1.000	1.000	0.000
1007	PIQ	1.000	1.000	0.000	1007	PIQ	1.000	1.000	0.000	1007	PIQ	1.000	1.000	0.000	1007	PIQ	1.000	1.000	0.000
1008	PIQ	1.000	1.000	0.000	1008	PIQ	1.000	1.000	0.000	1008	PIQ	1.000	1.000	0.000	1008	PIQ	1.000	1.000	0.000
1009	PIQ	1.000	1.000	0.000	1009	PIQ	1.000	1.000	0.000	1009	PIQ	1.000	1.000	0.000	1009	PIQ	1.000	1.000	0.000
1010	PIQ	1.000	1.000	0.000	1010	PIQ	1.000	1.000	0.000	1010	PIQ	1.000	1.000	0.000	1010	PIQ	1.000	1.000	0.000
1011	PIQ	1.000	1.000	0.000	1011	PIQ	1.000	1.000	0.000	1011	PIQ	1.000	1.000	0.000	1011	PIQ	1.000	1.000	0.000
1012	PIQ	1.000	1.000	0.000	1012	PIQ	1.000	1.000	0.000	1012	PIQ	1.000	1.000	0.000	1012	PIQ	1.000	1.000	0.000
1013	PIQ	1.000	1.000	0.000	1013	PIQ	1.000	1.000	0.000	1013	PIQ	1.000	1.000	0.000	1013	PIQ	1.000	1.000	0.000
1014	PIQ	1.000	1.000	0.000	1014	PIQ	1.000	1.000	0.000	1014	PIQ	1.000	1.000	0.000	1014	PIQ	1.000	1.000	0.000
1015	PIQ	1.000	1.000	0.000	1015	PIQ	1.000	1.000	0.000	1015	PIQ	1.000	1.000	0.000	1015	PIQ	1.000	1.000	0.000
1016	PIQ	1.000	1.000	0.000	1016	PIQ	1.000	1.000	0.000	1016	PIQ	1.000	1.000	0.000	1016	PIQ	1.000	1.000	0.000
1017	PIQ	1.000	1.000	0.000	1017	PIQ	1.000	1.000	0.000	1017	PIQ	1.000	1.000	0.000	1017	PIQ	1.000	1.000	0.000
1018	PIQ	1.000	1.000	0.000	1018	PIQ	1.000	1.000	0.000	1018	PIQ	1.000	1.000	0.000	1018	PIQ	1.000	1.000	0.000
1019	PIQ	1.000	1.000	0.000	1019	PIQ	1.000	1.000	0.000	1019	PIQ	1.000	1.000	0.000	1019	PIQ	1.000	1.000	0.000
1020	PIQ	1.000	1.000	0.000	1020	PIQ	1.000	1.000	0.000	1020	PIQ	1.000	1.000	0.000	1020	PIQ	1.000	1.000	0.000
1021	PIQ	1.000	1.000	0.000	1021	PIQ	1.000	1.000	0.000	1021	PIQ	1.000	1.000	0.000	1021	PIQ	1.000	1.000	0.000
1022	PIQ	1.000	1.000	0.000	1022	PIQ	1.000	1.000	0.000	1022	PIQ	1.000	1.000	0.000	1022	PIQ	1.000	1.000	0.000
1023	PIQ	1.000	1.000	0.000	1023	PIQ	1.000	1.000	0.000	1023	PIQ	1.000	1.000	0.000	1023	PIQ	1.000	1.000	0.000
1024	PIQ	1.000	1.000	0.000	1024	PIQ	1.000	1.000	0.000	1024	PIQ	1.000	1.000	0.000	1024	PIQ	1.000	1.000	0.000
1025	PIQ	1.000	1.000	0.000	1025	PIQ	1.000	1.000	0.000	1025	PIQ	1.000	1.000	0.000	1025	PIQ	1.000	1.000	0.000
1026	PIQ	1.000	1.000	0.000	1026	PIQ	1.000	1.000	0.000	1026	PIQ	1.000	1.000	0.000	1026	PIQ	1.000	1.000	0.000
1027	PIQ	1.000	1.000	0.000	1027	PIQ	1.000	1.000	0.000	1027	PIQ	1.000	1.000	0.000	1027	PIQ	1.000	1.000	0.000
1028	PIQ	1.000	1.000	0.000	1028	PIQ	1.000	1.000	0.000	1028	PIQ	1.000	1.000	0.000	1028	PIQ	1.000	1.000	0.000
1029	PIQ	1.000	1.000	0.000	1029	PIQ	1.000	1.000	0.000	1029	PIQ	1.000	1.000	0.000	1029	PIQ	1.000	1.000	0.000
1030	PIQ	1.000	1.000	0.000	1030	PIQ	1.000	1.000	0.000	1030	PIQ	1.000	1.000	0.000	1030	PIQ	1.000	1.000	0.000
1031	PIQ	1.000	1.000	0.000	1031	PIQ	1.000	1.000	0.000	1031	PIQ	1.000	1.000	0.000	1031	PIQ	1.000	1.000	0.000
1032	PIQ	1.000	1.000	0.000	1032	PIQ	1.000	1.000	0.000	1032	PIQ	1.000	1.000	0.000	1032	PIQ	1.000	1.000	0.000
1033	PIQ	1.000	1.000	0.000	1033	PIQ	1.000	1.000	0.000	1033	PIQ	1.000	1.000	0.000	1033	PIQ	1.000	1.000	0.000
1034	PIQ	1.000	1.000	0.000	1034	PIQ	1.000	1.000	0.000	1034	PIQ	1.000	1.000	0.000	1034	PIQ	1.000	1.000	0.000
1035	PIQ	1.000	1.000	0.000	1035	PIQ	1.000	1.000	0.000	1035	PIQ	1.000	1.000	0.000	1035	PIQ	1.000	1.000	0.000
1036	PIQ	1.000	1.000	0.000	1036	PIQ	1.000	1.000	0.000	1036	PIQ	1.000	1.000	0.000	1036	PIQ	1.000	1.000	0.000
1037	PIQ	1.000	1.000	0.000	1037	PIQ	1.000	1.000	0.000	1037	PIQ	1.000	1.000	0.000	1037	PIQ	1.000	1.000	0.000
1038	PIQ	1.000	1.000	0.000	1038	PIQ	1.000	1.000	0.000	1038	PIQ	1.000	1.000	0.000	1038	PIQ	1.000	1.000	0.000
1039	PIQ	1.000	1.000	0.000	1039	PIQ	1.000	1.000	0.000	1039	PIQ	1.000	1.000	0.000	1039	PIQ	1.000	1.000	0.000
1040	PIQ	1.000	1.000	0.000	1040	PIQ	1.000	1.000	0.000	1040	PIQ	1.000	1.000	0.000	1040	PIQ	1.000	1.000	0.000
1041	PIQ	1.000	1.000	0.000	1041	PIQ	1.000	1.000	0.000	1041	PIQ	1.000	1.000	0.000	1041	PIQ	1.000	1.000	0.000
1042	PIQ	1.000	1.000	0.000	1042	PIQ	1.000	1.000	0.000	1042	PIQ	1.000	1.000	0.000	1042	PIQ	1.000	1.000	0.000
1043	PIQ	1.000	1.000	0.000	1043	PIQ	1.000	1.000	0.000	1043	PIQ	1.000	1.000	0.000	1043	PIQ	1.000	1.000	0.000
1044	PIQ	1.000	1.000	0.000	1044	PIQ	1.000	1.000	0.000	1044	PIQ	1.000	1.000	0.000	1044	PIQ	1.000	1.000	0.000
1045	PIQ	1.000	1.000	0.000	1045	PIQ	1.000	1.000	0.000	1045	PIQ	1.000	1.000	0.000	1045	PIQ	1.000	1.000	0.000
1046	PIQ	1.000	1.000	0.000	1046	PIQ	1.000	1.000	0.000	1046	PIQ	1.000	1.000	0.000	1046	PIQ	1.000	1.000	0.000
1047	PIQ	1.000	1.000	0.000	1047	PIQ	1.000	1.000	0.000	1047	PIQ	1.000	1.000	0.000	1047	PIQ	1.000	1.000	0.000
1048	PIQ	1.000	1.000	0.000	1048	PIQ	1.000	1.000	0.000	1048	PIQ	1.000	1.000	0.000	1048	PIQ	1.000	1.000	0.000
1049	PIQ	1.000	1.000	0.000	1049	PIQ	1.000	1.000	0.000	1049	PIQ	1.000	1.000	0.000	1049	PIQ	1.000	1.000	0.000
1050	PIQ	1.000	1.000	0.000	1050	PIQ	1.000	1.000	0.000	1050	PIQ	1.000	1.000	0.000	1050	PIQ	1.000	1.000	0.000
1051	PIQ	1.000	1.000	0.000	1051	PIQ	1.000	1.000	0.000	1051	PIQ	1.000	1.000	0.000	1051	PIQ	1.000	1.000	0.000
1052	PIQ	1.000	1.000	0.000	1052	PIQ	1.000	1.000	0.000	1052	PIQ	1.000	1.000	0.000	1052	PIQ	1.000	1.000	0.000
1053	PIQ	1.000	1.000	0.000	1053	PIQ	1.000	1.000	0.000	1053	PIQ	1.000	1.000	0.000	1053	PIQ	1.000	1.000	0.000
1054	PIQ	1.000	1.000	0.000	1054	PIQ	1.000	1.000	0.000	1054	PIQ	1.000	1.000	0.000	1054	PIQ	1.000	1.000	0.000
1055	PIQ	1.000	1.000	0.000	1055	PIQ	1.000	1.000	0.000	1055	PIQ	1.000	1.000	0.000	1055	PIQ	1.000	1.000	0.000
1056	PIQ	1.000	1.000	0.000	1056	PIQ	1.000	1.000	0.000	1056	PIQ	1.000	1.000	0.000	1056	PIQ	1.000	1.000	0.000
1057	PIQ	1.000	1.000	0.000	1057	PIQ	1.000	1.000	0.000	1057	PIQ	1.000	1.000	0.000	1057	PIQ	1.000	1.000	0.000
1058	PIQ	1.000	1.000	0.000	1058	PIQ	1.000	1.000	0.000	1058	PIQ	1.000	1.000	0.000	1058	PIQ	1.000	1.000	0.000
1059	PIQ	1.000	1.000	0.000	1059	PIQ	1.000	1.000	0.000	1059	PIQ	1.000	1.000	0.000	1059	PIQ	1.000	1.000	0.000
1060	PIQ	1.000	1.000	0.000	1060	PIQ	1.000	1.000	0.000	1060	PIQ	1.000	1.000	0.000	1060	PIQ	1.000	1.000	0.000
1061	PIQ	1.000	1.000	0.000	1061	PIQ	1.000	1.000	0.000	1061	PIQ	1.000	1.000	0.000	1061	PIQ	1.000	1.000	0.000
1062	PIQ	1.000	1.000	0.000	1062	PIQ	1.000	1.000	0.000	1062	PIQ	1.000	1.000	0.000	1062	PIQ	1.000	1.000	0.000
1063	PIQ	1.000	1.000	0.000	1063	PIQ	1.000	1.000	0.000	1063	PIQ	1.000	1.000	0.000	1063	PIQ	1.000	1.000	0.000
1064	PIQ	1.000	1.000	0.000	1064	PIQ	1.000	1.000	0.000	1064	PIQ	1.000	1.000	0.000	1064	PIQ	1.000	1.000	0.000
1065	PIQ	1.000	1.000	0.000	1065	PIQ	1.000	1.000	0.000	1065	PIQ	1.000	1.000	0.000	1065	PIQ	1.000	1.000	0.000
1066	PIQ	1.000	1.000	0.000	1066	PIQ	1.000	1.000	0.000	1066	PIQ	1.000	1.000	0.000	1066	PIQ	1.000	1.000	0.000
1067	PIQ	1.000	1.000	0.000	1067	PIQ	1.000	1.000	0.000	1067	PIQ	1.000	1.000	0.000	1067	PIQ	1.000	1.000	0.000
1068	PIQ	1.000	1.000	0.000	1068	PIQ	1.000	1.000	0.000	1068	PIQ	1.000	1.000	0.000	1068	PIQ	1.000	1.000	0.000
1069	PIQ	1.000	1.000	0.000	1069	PIQ	1.000	1.000	0.000	1069	PIQ	1.000	1.000	0.000	1069	PIQ	1.000	1.000	0.000
1070	PIQ	1.000	1.000	0.000	1070	PIQ	1.000	1.000	0.000	1070	PIQ	1.000	1.000	0.000	1070	PIQ	1.000	1.000	0.000
1071	PIQ	1.000	1.000	0.000	1071	PIQ	1.000	1.000	0.000	1071	PIQ	1.000	1.000	0.000	1071	PIQ	1.000	1.000	0.000
1072	PIQ	1.000	1.000	0.000	1072	PIQ	1.000	1.000	0.000	1072	PIQ	1.000	1.000	0.000	1072	PIQ	1.000	1.000	0.000
1073	PIQ	1.000	1.000	0.000	1073	PIQ	1.000	1.000	0.000	1073	PIQ	1.000	1.000	0.000	1073	PIQ	1.000	1.000	0.000
1074	PIQ	1.000	1.000	0.000	1074	PIQ	1.000	1.000	0.000	1074	PIQ	1.000	1.000	0.000	1074	PIQ	1.000	1.000	0.000
1075	PIQ	1.000	1.000	0.000	1075	PIQ	1.000	1.000	0.000	1075	PIQ	1.000	1.000	0.000	1075	PIQ	1.000	1.000	0.000
1076	PIQ	1.000	1.000	0.000	1076	PIQ	1.000	1.000	0.000	1076	PIQ	1.000	1.000	0.000	1076	PIQ	1.000	1.000	0.000
1077	PIQ	1.000	1.000	0.000	1077	PIQ	1.000	1.000	0.000	1077	PIQ	1.000	1.000	0.000	1077	PIQ	1.000	1.000	0.000
1078	PIQ	1.000	1.000	0.000	1078	PIQ	1.000	1.000	0.000	1078	PIQ	1.000	1.000	0.000	1078	PIQ	1.000	1.000	0.000
1079	PIQ	1.000	1.000	0.000	1079	PIQ	1.000	1.000	0.000	1079	PIQ	1.000	1.000	0.000	1079	PIQ	1.000	1.000	0.000
1080	PIQ	1.000	1.000	0.000	1080	PIQ	1.000	1.000	0.000	1080	PIQ	1.000	1.000	0.000	1080	PIQ	1.000	1.000	0.000
1081	PIQ	1.000	1.000	0.000	1081	PIQ	1.000	1.000	0.000	1081	PIQ	1.000	1.000	0.000	1081	PIQ	1.000	1.000	0.000
1082	PIQ	1.000	1.000	0.000	1082	PIQ	1.000	1.000	0.000	1082	PIQ	1.000	1.000	0.000	1082	PIQ	1.000	1.000	0.000
1083	PIQ	1.000	1.000	0.000	1083	PIQ	1.000	1.000	0.000	1083	PIQ	1.000	1.000	0.000	1083	PIQ	1.000	1.000	0.000
1084	PIQ	1.000	1.000	0.000	1084	PIQ	1.000	1.000	0.000	1084	PIQ	1.000	1.000	0.000	1084	PIQ	1.000	1.000	0.000
1085	PIQ	1.000	1.000	0.000	1085	PIQ	1.000	1.000	0.000	1085	PIQ	1.000	1.000	0.000	1085	PIQ	1.000	1.000	0.000
1086	PIQ	1.000	1.000	0.000	1086	PIQ	1.000	1.000	0.000	1086	PIQ	1.000	1.000	0.000	1086	PIQ	1.000	1.000	0.000
1087	PIQ	1.000	1.000	0.000	1087	PIQ	1.000	1.000	0.000	1087	PIQ	1.000	1.000	0.000	1087	PIQ	1.000	1.000	0.000
1088	PIQ	1.000	1.000	0.000	1088	PIQ	1.000	1.000	0.000	1088	PIQ	1.000	1.000	0.000	1088	PIQ	1.000	1.000	0.000
1089	PIQ	1.000	1.000	0.000	1089	PIQ	1.000	1.000	0.000	1089	PIQ	1.000	1.000	0.000	1089	PIQ	1.000	1.000	0.000
1090	PIQ	1.000	1.000	0.000	1090	PIQ	1.000	1.000	0.000	1090	PIQ	1.000	1.000	0.000	1090	PIQ	1.000	1.000	0.000
1091	PIQ	1.000	1.000	0.000	1091	PIQ	1.000	1.000	0.000	1091	PIQ	1.000	1.000	0.000	1091	PIQ	1.000	1.000	0.000
1092	PIQ	1.000	1.000	0.000	1092	PIQ	1.000	1.000	0.000	1092	PIQ	1.000	1.000	0.000	1092	PIQ	1.000	1.000	0.000
1093	PIQ	1.000	1.000	0.000	1093	PIQ	1.000	1.000	0.000	1093	PIQ	1.000	1.000	0.000	1093	PIQ	1.000	1.000	0.000
1094	PIQ	1.000	1.000	0.000	1094	PIQ	1.000	1.000	0.000	1094	PIQ	1.000	1.000	0.000	1094	PIQ	1.000	1.000	0.000
1095	PIQ	1.000	1.000	0.000	1095	PIQ	1.000	1.000	0.000	1095	PIQ	1.000	1.000	0.000	1095	PIQ	1.000	1.000	0.000
1096	PIQ	1.000	1.000	0.000	1096	PIQ	1.000	1.000	0.000	1096	PIQ	1.000	1.000	0.000	1096	PIQ	1.000	1.000	0.000
1097	PIQ	1.000	1.000	0.000	1097	PIQ	1.000	1.000	0.000	1097	PIQ	1.000	1.000	0.000	1097	PIQ	1.000	1.000	0.000
1098	PIQ	1.000	1.000	0.000	1098	PIQ	1.000	1.000	0.000	1098	PIQ	1.000	1.000	0.000	1098	PIQ	1.000	1.000	0.000
1099	PIQ	1.000	1.000	0.000	1099	PIQ	1.000	1.000	0.000	1099	PIQ	1.000	1.000	0.000	1099	PIQ	1.000	1.000	0.000
1100	PIQ	1.000	1.000	0.000	1100	PIQ	1.000	1.000	0.000	1100	PIQ	1.000	1.000	0.000	1100	PIQ	1.000	1.000	0.000

Plan du Contrôle de légalité le 12 décembre 2023

Annexe 1-2

Direction de la Voirie

Commune de Cabriès

Zone Commerciale de Plan de Campagne

PLAN D'ALIGNEMENT

DU DOMAINE PUBLIC SECTION BX

Echelle: 1/500

Indice	Date	Modifications
A	version	
B		
C		

Rattachement Planimétrique: RGF93 - CC44

Rattachement Altimétrique: NGF - IGN 69

G72715_142

RICHER
Géomètre-Expert DPLG
Expert Près la Cour d'Appel de Nîmes

Immeuble Beauvallon
97 Rue Grieg - 30900 Nîmes
Tél. 04 66 62 30 33 - Fax 04 66 62 00 18
E-mail Bureau : nimes@richer-geometre.com
Site Internet : www.richer-geometre.com
OGE n° Nom Interne

Légende :

- Clou d'arpentage
- Clou
- Angle de bâtiment
- Piquet de clôture
- Borne OGE
- Piquet bois
- Implantation du plan cadastral
- Limite d'alignement
- Levé topographique

Numéro	X (Lambert 93)	Y (Lambert 93)	Nature	Numéro	X (Lambert 93)	Y (Lambert 93)	Nature
1	1842.46	6270.34	Angle de bâtiment	51	1872.74	6270.34	Angle de bâtiment
2	1842.46	6270.34	Angle de bâtiment	52	1872.74	6270.34	Angle de bâtiment
3	1842.46	6270.34	Angle de bâtiment	53	1872.74	6270.34	Angle de bâtiment
4	1842.46	6270.34	Angle de bâtiment	54	1872.74	6270.34	Angle de bâtiment
5	1842.46	6270.34	Angle de bâtiment	55	1872.74	6270.34	Angle de bâtiment
6	1842.46	6270.34	Angle de bâtiment	56	1872.74	6270.34	Angle de bâtiment
7	1842.46	6270.34	Angle de bâtiment	57	1872.74	6270.34	Angle de bâtiment
8	1842.46	6270.34	Angle de bâtiment	58	1872.74	6270.34	Angle de bâtiment
9	1842.46	6270.34	Angle de bâtiment	59	1872.74	6270.34	Angle de bâtiment
10	1842.46	6270.34	Angle de bâtiment	60	1872.74	6270.34	Angle de bâtiment
11	1842.46	6270.34	Angle de bâtiment	61	1872.74	6270.34	Angle de bâtiment
12	1842.46	6270.34	Angle de bâtiment	62	1872.74	6270.34	Angle de bâtiment
13	1842.46	6270.34	Angle de bâtiment	63	1872.74	6270.34	Angle de bâtiment
14	1842.46	6270.34	Angle de bâtiment	64	1872.74	6270.34	Angle de bâtiment
15	1842.46	6270.34	Angle de bâtiment	65	1872.74	6270.34	Angle de bâtiment
16	1842.46	6270.34	Angle de bâtiment	66	1872.74	6270.34	Angle de bâtiment
17	1842.46	6270.34	Angle de bâtiment	67	1872.74	6270.34	Angle de bâtiment
18	1842.46	6270.34	Angle de bâtiment	68	1872.74	6270.34	Angle de bâtiment
19	1842.46	6270.34	Angle de bâtiment	69	1872.74	6270.34	Angle de bâtiment
20	1842.46	6270.34	Angle de bâtiment	70	1872.74	6270.34	Angle de bâtiment
21	1842.46	6270.34	Angle de bâtiment	71	1872.74	6270.34	Angle de bâtiment
22	1842.46	6270.34	Angle de bâtiment	72	1872.74	6270.34	Angle de bâtiment
23	1842.46	6270.34	Angle de bâtiment	73	1872.74	6270.34	Angle de bâtiment
24	1842.46	6270.34	Angle de bâtiment	74	1872.74	6270.34	Angle de bâtiment
25	1842.46	6270.34	Angle de bâtiment	75	1872.74	6270.34	Angle de bâtiment
26	1842.46	6270.34	Angle de bâtiment	76	1872.74	6270.34	Angle de bâtiment
27	1842.46	6270.34	Angle de bâtiment	77	1872.74	6270.34	Angle de bâtiment
28	1842.46	6270.34	Angle de bâtiment	78	1872.74	6270.34	Angle de bâtiment
29	1842.46	6270.34	Angle de bâtiment	79	1872.74	6270.34	Angle de bâtiment
30	1842.46	6270.34	Angle de bâtiment	80	1872.74	6270.34	Angle de bâtiment
31	1842.46	6270.34	Angle de bâtiment	81	1872.74	6270.34	Angle de bâtiment
32	1842.46	6270.34	Angle de bâtiment	82	1872.74	6270.34	Angle de bâtiment
33	1842.46	6270.34	Angle de bâtiment	83	1872.74	6270.34	Angle de bâtiment
34	1842.46	6270.34	Angle de bâtiment	84	1872.74	6270.34	Angle de bâtiment
35	1842.46	6270.34	Angle de bâtiment	85	1872.74	6270.34	Angle de bâtiment
36	1842.46	6270.34	Angle de bâtiment	86	1872.74	6270.34	Angle de bâtiment
37	1842.46	6270.34	Angle de bâtiment	87	1872.74	6270.34	Angle de bâtiment
38	1842.46	6270.34	Angle de bâtiment	88	1872.74	6270.34	Angle de bâtiment
39	1842.46	6270.34	Angle de bâtiment	89	1872.74	6270.34	Angle de bâtiment
40	1842.46	6270.34	Angle de bâtiment	90	1872.74	6270.34	Angle de bâtiment
41	1842.46	6270.34	Angle de bâtiment	91	1872.74	6270.34	Angle de bâtiment
42	1842.46	6270.34	Angle de bâtiment	92	1872.74	6270.34	Angle de bâtiment
43	1842.46	6270.34	Angle de bâtiment	93	1872.74	6270.34	Angle de bâtiment
44	1842.46	6270.34	Angle de bâtiment	94	1872.74	6270.34	Angle de bâtiment
45	1842.46	6270.34	Angle de bâtiment	95	1872.74	6270.34	Angle de bâtiment
46	1842.46	6270.34	Angle de bâtiment	96	1872.74	6270.34	Angle de bâtiment
47	1842.46	6270.34	Angle de bâtiment	97	1872.74	6270.34	Angle de bâtiment
48	1842.46	6270.34	Angle de bâtiment	98	1872.74	6270.34	Angle de bâtiment
49	1842.46	6270.34	Angle de bâtiment	99	1872.74	6270.34	Angle de bâtiment
50	1842.46	6270.34	Angle de bâtiment	100	1872.74	6270.34	Angle de bâtiment

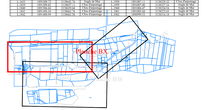

Reçu au Contrôle de légalité le 11 décembre 2023

ANNEXE 1-3

AIX MARSEILLE PROVENCE

Direction de la Voirie

Commune de Cabriès

Zone Commerciale de Plan de Campagne

PLAN D'ALIGNEMENT

DU DOMAINE PUBLIC SECTION BY

Echelle: 1/500

Indice	Date	Modifications
A	08/05/00	
B		
C		

G12715_142

Rattachement Planimétrique: RGF93 - CC44

Rattachement Altimétrique: NGF - IGN 69

RICHER

Géomètre-Expert DPLG

Expert Près la Cour d'Appel de Nîmes

Immeuble Beauvallon
97 Rue Grieg - 30900 Nîmes
Tél. 04 66 62 60 10 - Fax 04 66 62 60 18
Courriel : nimes@richer-geometre.com
Courriel Syndicat : syndicat@richer-geometre.com
www.richer-geometre.com

OGE n° 2010C200006

GÉOMÈTRE-EXPERT
FONCIER - TOPOGRAPHIE - IMMOBILIER

Coordonnées de Départ				Coordonnées de Arrivée			
Numéro	X (CC44)	Y (CC44)	Nature	Numéro	X (CC44)	Y (CC44)	Nature
1	1021454.71	1178811.11	Axe d'extrémité	2	1021457.71	1178807.47	Bordure
2	1021457.71	1178807.47	Axe d'extrémité	3	1021457.71	1178807.47	Bordure
3	1021457.71	1178807.47	Axe d'extrémité	4	1021457.71	1178807.47	Bordure CUS
4	1021457.71	1178807.47	Axe d'extrémité	5	1021457.71	1178807.47	Bordure CUS
5	1021457.71	1178807.47	Axe d'extrémité	6	1021457.71	1178807.47	Bordure
6	1021457.71	1178807.47	Axe d'extrémité	7	1021457.71	1178807.47	Bordure
7	1021457.71	1178807.47	Axe d'extrémité	8	1021457.71	1178807.47	Bordure CUS
8	1021457.71	1178807.47	Axe d'extrémité	9	1021457.71	1178807.47	Bordure CUS
9	1021457.71	1178807.47	Axe d'extrémité	10	1021457.71	1178807.47	Bordure CUS
10	1021457.71	1178807.47	Axe d'extrémité	11	1021457.71	1178807.47	Bordure CUS
11	1021457.71	1178807.47	Axe d'extrémité	12	1021457.71	1178807.47	Bordure CUS
12	1021457.71	1178807.47	Axe d'extrémité	13	1021457.71	1178807.47	Bordure CUS
13	1021457.71	1178807.47	Axe d'extrémité	14	1021457.71	1178807.47	Bordure CUS
14	1021457.71	1178807.47	Axe d'extrémité	15	1021457.71	1178807.47	Bordure CUS
15	1021457.71	1178807.47	Axe d'extrémité	16	1021457.71	1178807.47	Axe d'extrémité
16	1021457.71	1178807.47	Axe d'extrémité	17	1021457.71	1178807.47	Axe d'extrémité
17	1021457.71	1178807.47	Axe d'extrémité	18	1021457.71	1178807.47	Axe d'extrémité
18	1021457.71	1178807.47	Axe d'extrémité	19	1021457.71	1178807.47	Axe d'extrémité
19	1021457.71	1178807.47	Axe d'extrémité	20	1021457.71	1178807.47	Axe d'extrémité
20	1021457.71	1178807.47	Axe d'extrémité	21	1021457.71	1178807.47	Axe d'extrémité
21	1021457.71	1178807.47	Axe d'extrémité	22	1021457.71	1178807.47	Axe d'extrémité
22	1021457.71	1178807.47	Axe d'extrémité	23	1021457.71	1178807.47	Axe d'extrémité
23	1021457.71	1178807.47	Axe d'extrémité	24	1021457.71	1178807.47	Axe d'extrémité
24	1021457.71	1178807.47	Axe d'extrémité	25	1021457.71	1178807.47	Axe d'extrémité
25	1021457.71	1178807.47	Axe d'extrémité	26	1021457.71	1178807.47	Axe d'extrémité
26	1021457.71	1178807.47	Axe d'extrémité	27	1021457.71	1178807.47	Axe d'extrémité
27	1021457.71	1178807.47	Axe d'extrémité	28	1021457.71	1178807.47	Axe d'extrémité
28	1021457.71	1178807.47	Axe d'extrémité	29	1021457.71	1178807.47	Axe d'extrémité
29	1021457.71	1178807.47	Axe d'extrémité	30	1021457.71	1178807.47	Axe d'extrémité
30	1021457.71	1178807.47	Axe d'extrémité	31	1021457.71	1178807.47	Axe d'extrémité
31	1021457.71	1178807.47	Axe d'extrémité	32	1021457.71	1178807.47	Axe d'extrémité
32	1021457.71	1178807.47	Axe d'extrémité	33	1021457.71	1178807.47	Axe d'extrémité
33	1021457.71	1178807.47	Axe d'extrémité	34	1021457.71	1178807.47	Axe d'extrémité
34	1021457.71	1178807.47	Axe d'extrémité	35	1021457.71	1178807.47	Axe d'extrémité
35	1021457.71	1178807.47	Axe d'extrémité	36	1021457.71	1178807.47	Axe d'extrémité
36	1021457.71	1178807.47	Axe d'extrémité	37	1021457.71	1178807.47	Axe d'extrémité
37	1021457.71	1178807.47	Axe d'extrémité	38	1021457.71	1178807.47	Axe d'extrémité
38	1021457.71	1178807.47	Axe d'extrémité	39	1021457.71	1178807.47	Axe d'extrémité
39	1021457.71	1178807.47	Axe d'extrémité	40	1021457.71	1178807.47	Axe d'extrémité
40	1021457.71	1178807.47	Axe d'extrémité	41	1021457.71	1178807.47	Axe d'extrémité
41	1021457.71	1178807.47	Axe d'extrémité	42	1021457.71	1178807.47	Axe d'extrémité
42	1021457.71	1178807.47	Axe d'extrémité	43	1021457.71	1178807.47	Axe d'extrémité
43	1021457.71	1178807.47	Axe d'extrémité	44	1021457.71	1178807.47	Axe d'extrémité
44	1021457.71	1178807.47	Axe d'extrémité	45	1021457.71	1178807.47	Axe d'extrémité
45	1021457.71	1178807.47	Axe d'extrémité	46	1021457.71	1178807.47	Axe d'extrémité
46	1021457.71	1178807.47	Axe d'extrémité	47	1021457.71	1178807.47	Axe d'extrémité
47	1021457.71	1178807.47	Axe d'extrémité	48	1021457.71	1178807.47	Axe d'extrémité
48	1021457.71	1178807.47	Axe d'extrémité	49	1021457.71	1178807.47	Axe d'extrémité
49	1021457.71	1178807.47	Axe d'extrémité	50	1021457.71	1178807.47	Axe d'extrémité
50	1021457.71	1178807.47	Axe d'extrémité	51	1021457.71	1178807.47	Axe d'extrémité
51	1021457.71	1178807.47	Axe d'extrémité	52	1021457.71	1178807.47	Axe d'extrémité
52	1021457.71	1178807.47	Axe d'extrémité	53	1021457.71	1178807.47	Axe d'extrémité
53	1021457.71	1178807.47	Axe d'extrémité	54	1021457.71	1178807.47	Axe d'extrémité
54	1021457.71	1178807.47	Axe d'extrémité	55	1021457.71	1178807.47	Axe d'extrémité
55	1021457.71	1178807.47	Axe d'extrémité	56	1021457.71	1178807.47	Axe d'extrémité
56	1021457.71	1178807.47	Axe d'extrémité	57	1021457.71	1178807.47	Axe d'extrémité
57	1021457.71	1178807.47	Axe d'extrémité	58	1021457.71	1178807.47	Axe d'extrémité
58	1021457.71	1178807.47	Axe d'extrémité	59	1021457.71	1178807.47	Axe d'extrémité
59	1021457.71	1178807.47	Axe d'extrémité	60	1021457.71	1178807.47	Axe d'extrémité
60	1021457.71	1178807.47	Axe d'extrémité	61	1021457.71	1178807.47	Axe d'extrémité
61	1021457.71	1178807.47	Axe d'extrémité	62	1021457.71	1178807.47	Axe d'extrémité
62	1021457.71	1178807.47	Axe d'extrémité	63	1021457.71	1178807.47	Axe d'extrémité
63	1021457.71	1178807.47	Axe d'extrémité	64	1021457.71	1178807.47	Axe d'extrémité
64	1021457.71	1178807.47	Axe d'extrémité	65	1021457.71	1178807.47	Axe d'extrémité
65	1021457.71	1178807.47	Axe d'extrémité	66	1021457.71	1178807.47	Axe d'extrémité
66	1021457.71	1178807.47	Axe d'extrémité	67	1021457.71	1178807.47	Axe d'extrémité
67	1021457.71	1178807.47	Axe d'extrémité	68	1021457.71	1178807.47	Axe d'extrémité
68	1021457.71	1178807.47	Axe d'extrémité	69	1021457.71	1178807.47	Axe d'extrémité
69	1021457.71	1178807.47	Axe d'extrémité	70	1021457.71	1178807.47	Axe d'extrémité
70	1021457.71	1178807.47	Axe d'extrémité	71	1021457.71	1178807.47	Axe d'extrémité
71	1021457.71	1178807.47	Axe d'extrémité	72	1021457.71	1178807.47	Axe d'extrémité
72	1021457.71	1178807.47	Axe d'extrémité	73	1021457.71	1178807.47	Axe d'extrémité
73	1021457.71	1178807.47	Axe d'extrémité	74	1021457.71	1178807.47	Axe d'extrémité
74	1021457.71	1178807.47	Axe d'extrémité	75	1021457.71	1178807.47	Axe d'extrémité
75	1021457.71	1178807.47	Axe d'extrémité	76	1021457.71	1178807.47	Axe d'extrémité
76	1021457.71	1178807.47	Axe d'extrémité	77	1021457.71	1178807.47	Axe d'extrémité
77	1021457.71	1178807.47	Axe d'extrémité	78	1021457.71	1178807.47	Axe d'extrémité
78	1021457.71	1178807.47	Axe d'extrémité	79	1021457.71	1178807.47	Axe d'extrémité
79	1021457.71	1178807.47	Axe d'extrémité	80	1021457.71	1178807.47	Axe d'extrémité
80	1021457.71	1178807.47	Axe d'extrémité	81	1021457.71	1178807.47	Axe d'extrémité
81	1021457.71	1178807.47	Axe d'extrémité	82	1021457.71	1178807.47	Axe d'extrémité
82	1021457.71	1178807.47	Axe d'extrémité	83	1021457.71	1178807.47	Axe d'extrémité
83	1021457.71	1178807.47	Axe d'extrémité	84	1021457.71	1178807.47	Axe d'extrémité
84	1021457.71	1178807.47	Axe d'extrémité	85	1021457.71	1178807.47	Axe d'extrémité
85	1021457.71	1178807.47	Axe d'extrémité	86	1021457.71	1178807.47	Axe d'extrémité
86	1021457.71	1178807.47	Axe d'extrémité	87	1021457.71	1178807.47	Axe d'extrémité
87	1021457.71	1178807.47	Axe d'extrémité	88	1021457.71	1178807.47	Axe d'extrémité
88	1021457.71	1178807.47	Axe d'extrémité	89	1021457.71	1178807.47	Axe d'extrémité
89	1021457.71	1178807.47	Axe d'extrémité	90	1021457.71	1178807.47	Axe d'extrémité
90	1021457.71	1178807.47	Axe d'extrémité	91	1021457.71	1178807.47	Axe d'extrémité
91	1021457.71	1178807.47	Axe d'extrémité	92	1021457.71	1178807.47	Axe d'extrémité
92	1021457.71	1178807.47	Axe d'extrémité	93	1021457.71	1178807.47	Axe d'extrémité
93	1021457.71	1178807.47	Axe d'extrémité	94	1021457.71	1178807.47	Axe d'extrémité
94	1021457.71	1178807.47	Axe d'extrémité	95	1021457.71	1178807.47	Axe d'extrémité
95	1021457.71	1178807.47	Axe d'extrémité	96	1021457.71	1178807.47	Axe d'extrémité
96	1021457.71	1178807.47	Axe d'extrémité	97	1021457.71	1178807.47	Axe d'extrémité
97	1021457.71	1178807.47	Axe d'extrémité	98	1021457.71	1178807.47	Axe d'extrémité
98	1021457.71	1178807.47	Axe d'extrémité	99	1021457.71	1178807.47	Axe d'extrémité
99	1021457.71	1178807.47	Axe d'extrémité	100	1021457.71	1178807.47	Axe d'extrémité
100	1021457.71	1178807.47	Axe d'extrémité	101	1021457.71	1178807.47	Axe d'extrémité
101	1021457.71	1178807.47	Axe d'extrémité	102	1021457.71	1178807.47	Axe d'extrémité
102	1021457.71	1178807.47	Axe d'extrémité	103	1021457.71	1178807.47	Axe d'extrémité
103	1021457.71	1178807.47	Axe d'extrémité	104	1021457.71	1178807.47	Axe d'extrémité
104	1021457.71	1178807.47	Axe d'extrémité	105	1021457.71	1178807.47	Axe d'extrémité
105	1021457.71	1178807.47	Axe d'extrémité	106	1021457.71	1178807.47	Axe d'extrémité
106	1021457.71	1178807.47	Axe d'extrémité	107	1021457.71	1178807.47	Axe d'extrémité
107	1021457.71	1178807.47	Axe d'extrémité	108	1021457.71	1178807.47	Axe d'extrémité
108	1021457.71	1178807.47	Axe d'extrémité	109	1021457.71	1178807.47	Axe d'extrémité
109	1021457.71	1178807.47	Axe d'extrémité	110	1021457.71	1178807.47	Axe d'extrémité
110	1021457.71	1178807.47	Axe d'extrémité	111	1021457.71	1178807.47	Axe d'extrémité
111	1021457.71	1178807.47	Axe d'extrémité	112	1021457.71	1178807.47	Axe d'extrémité
112	1021457.71	1178807.47	Axe d'extrémité	113	1021457.71	1178807.47	Axe d'extrémité
113	1021457.71	1178807.47	Axe d'extrémité	114	1021457.71	1178807.47	Axe d'extrémité
114	1021457.71	1178807.47	Axe d'extrémité	115	1021457.71	1178807.47	Axe d'extrémité
115	1021457.71	1178807.47	Axe d'extrémité	116	1021457.71	1178807.47	Axe d'extrémité
116	1021457.71	1178807.47	Axe d'extrémité	117	1021457.71	1178807.47	Axe d'extrémité
117	1021457.71	1178807.47	Axe d'extrémité	118	1021457.71	1178807.47	Axe d'extrémité
118	1021457.71	1178807.47	Axe d'extrémité	119	1021457.71	1178807.47	Axe d'extrémité
119	1021457.71	1178807.47	Axe d'extrémité	120	1021457.71	1178807.47	Axe d'extrémité
120	1021457.71	1178807.47	Axe d'extrémité	121	1021457.71	1178807.47	Axe d'extrémité
121	1021457.71	1178807.47	Axe d'extrémité	122	1021457.71	1178807.47	Axe d'extrémité
122	1021457.71	1178807.47	Axe d'extrémité	123	1021457.71	1178807.47	Axe d'extrémité
123	1021457.71	1178807.47	Axe d'extrémité	124	1021457.71	1178807.47	Axe d'extrémité
124	1021457.71	1178807.47	Axe d'extrémité	125	1021457.71	1178807.47	Axe d'extrémité
125	1021457.71	1178807.47	Axe d'extrémité	126	1021457.71	1178807.47	Axe d'extrémité
126	1021457.71	1178807.47	Axe d'extrémité	127	1021457.71	1178807.47	Axe d'extrémité
127	1021457.71	1178807.47	Axe d'extrémité	128	1021457.71	1178807.47	Axe d'extrémité
128	1021457.71	1178807.47	Axe d'extrémité	129	1021457.71	1178807.47	Axe d'extrémité
129	1021457.71	1178807.47	Axe d'extrémité	130	1021457.71	1178807.47	Axe d'extrémité
130	1021457.71	1178807.47	Axe d'extrémité	131	1021457.71	1178807.47	Axe d'extrémité
131	1021457.71	1178807.47	Axe d'extrémité	132	1021457.71	1178807.47	Axe d'extrémité
132	1021457.71	1178807.47	Axe d'extrémité	133	1021457.71	1178807.47	Axe d'extrémité
133	1021457.71	1178807.47	Axe d'extrémité	134	1021457.71	1178807.47	Axe d'extrémité
134	1021457.71	1178807.47	Axe d'extrémité	135	1021457.71	1178807.47	Axe d'extrémité
135	1021457.71	1178807.47	Axe d'extrémité	136	1021457.71	1178807.47	Axe d'extrémité
136	1021457.71	1178807.47	Axe d'extrémité	137	1021457.71	1178807.47	Axe d'extrémité
137	1021457.71	1178807.47	Axe d'extrémité	138	1021457.71	1178807.47	Axe d'extrémité
138	1021457.71	1178807.47	Axe d'extrémité	139	1021457.71	1178807.47	Axe d'extrémité
139	1021457.71	1178807.47	Axe d'extrémité	140	1021457.71	1178807.47	Axe d'extrémité
140	1021457.71	1178807.47	Axe d'extrémité	141	1021457.71	1178807.47	Axe d'extrémité

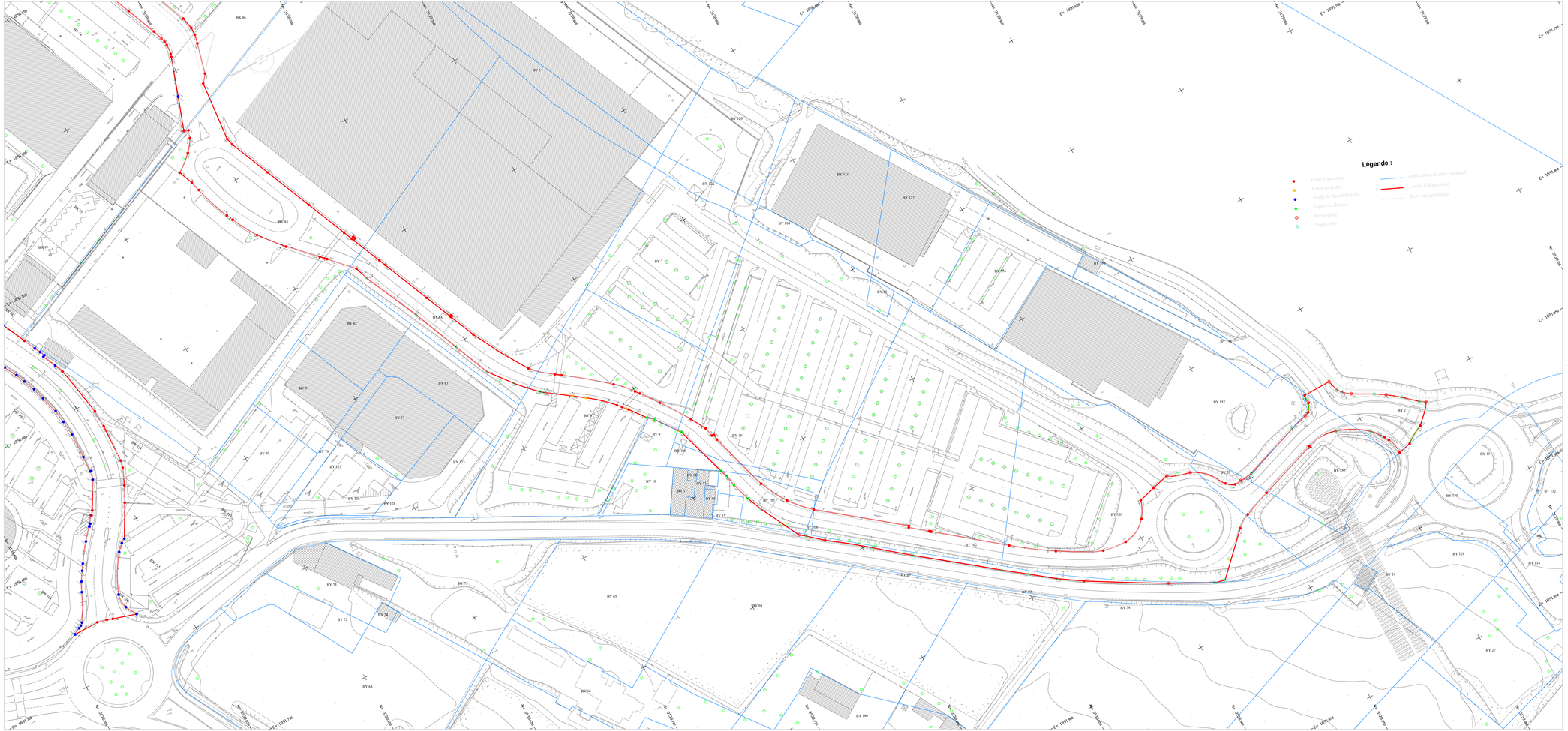

Reçu au Contrôle de légalité le 11 décembre 2023

Service Etudes et Travaux
Direction de la Voirie

Territoire du Pays d'Aix

Commune de Cabriès

Zone Commerciale de Plan de Campagne

PLAN D'ETAT PARCELLAIRE

SECTION BW

Echelle: 1/500

Indice	Date	Modifications
A	01/12/2021	
B		
C		
D		

Rattachement Planimétrique: RGF93 - CC44
Rattachement Altimétrique: NGF - IGN 69

632710_142

RICHER
Géomètres-Experts DPLG
Expert Près de Cour d'Appel de Nîmes

Immeuble Beauvallon
97 Rue Grieg - 30900 Nîmes
Tél. 04 66 62 60 ES - Fax 04 66 62 60 18
E-mail:richer.nimes@wanadoo.fr
Site: www.richer-geometre.com
SELF JC 2004-10006

Numéro Plan	Numéro Tavier	Section Cadastrale	Numéro de parcelle	Propriétaire Section BW
19	9	BW	111	Bailleur : Magalie MARTIN et Sylvie MARTIN Preneur : Docks Européens
20	9	BW	115	Bailleur : Magalie MARTIN et Sylvie MARTIN Preneur : Docks Européens
23	9	BW	109	Bailleur : Magalie MARTIN et Sylvie MARTIN Preneur : Docks Européens
21	10	BW	106	Les Copropriétaires de la parcelle BW66 Composés de : Cabriès Immobilier et Docks Européens
22	10	BW	108	Les Copropriétaires de la parcelle BW68 Composés de : Cabriès Immobilier et Docks Européens
24	11	BW	50	Docks Européens
25	11	BW	49	Docks Européens
26	12	BW	61	Bailleur : Magalie MARTIN et Sylvie MARTIN Preneur : COP D 479 551 554 Copropriété composée de : Docks Européens
55	12	BW	63	Bailleur : Magalie MARTIN et Sylvie MARTIN Preneur : COP D 479 551 554 Copropriété composée de : Docks Européens
27	13	BW	48	SCI Vendome Commerces
28	13	BW	47	SCI Vendome Commerces
29	13	BW	44	SCI Vendome Commerces
30	13	BW	41	SCI Vendome Commerces
41	13	BW	26	SCI Vendome Commerces
42	13	BW	27	SCI Vendome Commerces
43	13	BW	28	SCI Vendome Commerces
44	13	BW	29	SCI Vendome Commerces
45	13	BW	163	SCI Vendome Commerces
46	13	BW	24	SCI Vendome Commerces
49	13	BW	23	SCI Vendome Commerces
50	13	BW	30	SCI Vendome Commerces
51	13	BW	31	SCI Vendome Commerces
52	13	BW	32	SCI Vendome Commerces
53	13	BW	33	SCI Vendome Commerces
54	13	BW	34	SCI Vendome Commerces
31	14	BW	42	Bailleur : Magalie MARTIN et Sylvie MARTIN Preneur : STE Etablissements Bartoroni et STE le Géant du meble
32	14	BW	43	Bailleur : Magalie MARTIN et Sylvie MARTIN Preneur : STE Etablissements Bartoroni et STE le Géant du meble
38	18	BW	20	Bronzan
39	19	BW	18	Keystone APS
46	19	BW	19	Keystone APS
47	19	BW	21	Keystone APS
48	20	BW	5	Les copropriétaires de la parcelle BW5 Composés de : SCI Plan de campagne
56	21	BW	64	Bailleur : SCI La Caberte Preneur : SAS Vivashops
57	22	BW	69	Bailleur : SCI La Caberte Preneur : Financière Eurobail
58	23	BW	70	Bailleur : SCI NMC Roux Preneur : Sandro
59	24	BW	74	Bailleur : M. HAUTON Emphytéote : La Maison Informatique
60	24	BW	75	Bailleur : M. HAUTON Emphytéote : La Maison Informatique
73	24	BW	73	Bailleur : M. HAUTON Emphytéote : La Maison Informatique
61	25	BW	76	SCI Invest'2000
69	25	BW	79	SCI Invest'2000
70	25	BW	160	SCI Invest'2000
72	25	BW	161	SCI Invest'2000
62	26	BW	88	SCI Chrystal
63	27	BW	85	Bailleur : Albert DURAND, Gérard DURAND, Serge DURAND, M. ou Mme DURAND (08/12/1999), M. ou Mme DURAND (07/10/1997), M. ou Mme MASSON DURAND (05/03/1990) Emphytéote : MERCIALYS
64	27	BW	86	Bailleur : Albert DURAND, Gérard DURAND, Serge DURAND, M. ou Mme DURAND (08/12/1999), M. ou Mme DURAND (07/10/1997), M. ou Mme MASSON DURAND (05/03/1990) Emphytéote : MERCIALYS
65	27	BW	87	Bailleur : Albert DURAND, Gérard DURAND, Serge DURAND, M. ou Mme DURAND (08/12/1999), M. ou Mme DURAND (07/10/1997), M. ou Mme MASSON DURAND (05/03/1990) Emphytéote : MERCIALYS
66	27	BW	83	Bailleur : Albert DURAND, Gérard DURAND, Serge DURAND, M. ou Mme DURAND (08/12/1999), M. ou Mme DURAND (07/10/1997), M. ou Mme MASSON DURAND (05/03/1990) Emphytéote : MERCIALYS
67	27	BW	82	Bailleur : Albert DURAND, Gérard DURAND, Serge DURAND, M. ou Mme DURAND (08/12/1999), M. ou Mme DURAND (07/10/1997), M. ou Mme MASSON DURAND (05/03/1990) Emphytéote : MERCIALYS
68	28	BW	80	Bailleur : SCI Chrystal Preneur : Cofiform Cofiroute
71	29	BW	158	Patrimmo Commerce

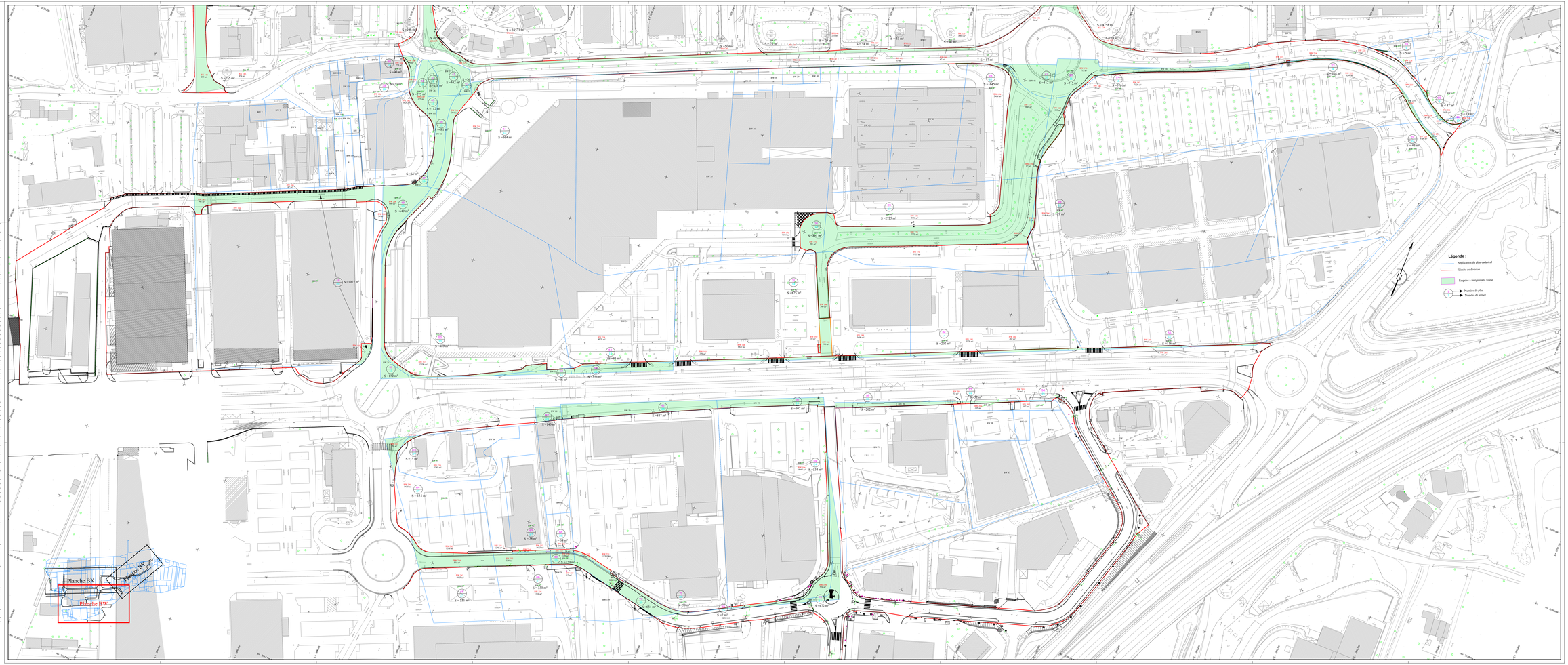

Service Etudes et Travaux
Direction de la Voirie
Territoire du Pays d'Aix

Commune de Cabriès

Zone Commerciale de Plan de Campagne

PLAN D'ETAT PARCELLAIRE

SECTION BX

Echelle: 1/500

Indice	Date	Modifications
A	2010/2011	
B		

Rattachement Planimétrique: RGF93 - CC44
Rattachement Altimétrique: NGF - IGN 69

GT2715_142

Immeuble Beauvallon
97 Rue Grieg - 30900 Nîmes
Tél. 04 66 62 40 38 - Fax 04 66 62 60 18
Contact Géomètre : nimes@richer.fr
www.richer.fr
SELARL RICHER - SIRET 49 8 2 2 2 2 0 0 0 0 0 0 1 1
Géomètre Expert DPLG
Expert Près la Cour d'Appel de Nîmes

Numéro Plan	Numéro Terrier	Section Cadastrale	Numéro de parcelle	Propriétaire Section BX
33	1	BX	60	Commune de Cabriès
14	2	BX	96	Leroy Merlin
16	6	BX	52	Bailleur : La Grande Campagne (Coulouxx) Preneur : SCI Ekinox (Paris)
15	5	BX	53	Bailleur : La Grande Campagne (La Ciotat) Preneur : SCI Ekinox (La Ciotat)
17	7	BX	33	Plan
18	8	BX	57	Bailleur : La Grande Campagne Preneur : SCI GTB Provence
34	15	BX	59	Les copropriétaires Promo Sud Composés de : Norbal Immobilier et Provence Promotion Amménagement
35	16	BX	76	Bailleur : Promo sud Preneur : Provence Promotion Amenagement
37	16	BX	49	Bailleur : Promo sud Preneur : Provence Promotion Amenagement
36	17	BX	48	SCI NCAP RETAIL SUD
76	32	BX	42	Bailleurs : Alain BOUTIERE, Julia BOUTIERE, SCI GESTE (Usufruitier) Preneur : ETS Horticoles Georges Truffaut
77	32	BX	43	Bailleurs : Alain BOUTIERE, Julia BOUTIERE, SCI GESTE (Usufruitier) Preneur : ETS Horticoles Georges Truffaut
78	32	BX	39	Bailleurs : Alain BOUTIERE, Julia BOUTIERE, SCI GESTE (Usufruitier) Preneur : ETS Horticoles Georges Truffaut
79	33	BX	38	Bailleurs : Alain BOUTIERE, Julia BOUTIERE, M. ou Mme BOUTIERE (29/03/1947) Preneur : ETS Horticoles Georges Truffaut
80	34	BX	35	Bailleur : Alice SARDE Preneur : ETS Horticoles Georges Truffaut
81	35	BX	36	SNC BREGUET Urbanisite commercial et cie

Légende :

- Application du plan cadastral
- Limite de division
- Emprise à intégrer à la voirie
- Numéro de plan
- Numéro de terrier

Mis à jour le 12 décembre 2011

Service Etudes et Travaux
Direction de la Voirie

Territoire du Pays d'Aix

Commune de Cabriès

Zone Commerciale de Plan de Campagne

PLAN D'ETAT PARCELLAIRE

SECTION BY

Echelle: 1/500

Indice	Date	Modifications
A		
B		
C		

Rattachement Planimétrique: RGF93 - CC44
Rattachement Altimétrique: NGF - IGN 69

GT2715_142

RICHER
Géomètre-Expert DPLG
Expert Près la Cour d'Appel de Nîmes

Immeuble Beauvallon
97 Rue Grieg - 30900 Nîmes
Tél. 04 66 62 60 10 - Fax 04 66 62 60 18
Courriel général : gerard@richer-geometre.com
Courriel Numérique : numerique@richer-geometre.com
Site : www.richer-geometre.com
SAS d'EXPERTISES GEOMETRIQUES

Numéro plan	Numéro Terrier	Section Cadastrale	Numéro de parcelle	Propriétaire Section BY
1	1	BY	2	Commune de Cabriès
2	1	BY	137	Commune de Cabriès
3	2	BY	20	Leroy Merlin
4	2	BY	103	Leroy Merlin
5	2	BY	102	Leroy Merlin
6	2	BY	106	Leroy Merlin
7	2	BY	105	Leroy Merlin
8	2	BY	100	Leroy Merlin
9	2	BY	101	Leroy Merlin
10	3	BY	9	Danielle QUEYREL
12	4	BY	84	Bailleurs : Magalie MARTIN et Sylvie MARTIN Preneur : Leroy Merlin
13	4	BY	85	Bailleurs : Magalie MARTIN et Sylvie MARTIN Preneur : Leroy Merlin
74	31	BY	8	Bailleurs : Steven ROJEL, Laura ROJEL, M. ou Mme ROJEL -23/02/1962- (Usufruitier) Preneur : Leroy Merlin
75	30	BY	157	Bailleurs : Laura ROJEL, Steven ROJEL, Norbert ROJEL Preneur : ALIXAN

Légende :

- Application du plan cadastral
- Limite de division
- Emprise à intégrer à la voirie
- Numéro de plan
- Numéro de terrier

Reçu au Contrôle de légalité le 11 décembre 2023

ETAT PARCELLAIRE Zone Commerciale de Plan de Campagne	GT2715_142	DEPARTEMENT : Bouches-du-Rhône (13) COMMUNE : Cabriès	PAGE 1

PROPRIETAIRES MATRICIELS	PROPRIETAIRE Commune de Cabriès Madame le Maire : Amapola VENTRON SIREN : 211300199 Place Ange Estève, 13480 Cabriès	N° TERRIER 1

N° Plan	RENSEIGNEMENTS TIRES DE LA MATRICE CADASTRALE								EMPRISE				RELIQUAT				OBSERVATIONS
	Sect	N°	Lieu dit	Nature	Contenance				N°	Surface			N°	Surface			Erreurs cadastrales, Servitudes, Remarques, Désignation locataire
					ha	a	ca			ha	a	ca		ha	a	ca	
1	BY	2	Petite Campagne	Bois	4ha28a67ca				165	6a 19ca			163 - 164	4ha 22a 48ca			
2	BY	137	Petite Campagne	sol	16a15ca				167	4a51ca			166 - 168	11a 64ca			
33	BX	60	Petite Campagne	sol	09a23ca				129	3a31ca			128	5a04ca			Erreur cadastre
				Total :	4ha54a05ca					14a01ca				4ha39a16ca			

Reçu au Contrôle de légalité le 11 décembre 2023

ETAT PARCELLAIRE Zone Commerciale de Plan de Campagne	GT2715_142	DEPARTEMENT : Bouches-du-Rhône (13) COMMUNE : Cabriès	PAGE 2

PROPRIETAIRES MATRICIELS	PROPRIETAIRE LEROY MERLIN représenté par Monsieur Thomas BOURET-NOUHIN SIREN : 384560942 1 Rue Chanzy Lezennes, 59712 Lille	N° TERRIER **2**

N° Plan	RENSEIGNEMENTS TIRES DE LA MATRICE CADASTRALE								EMPRISE				RELIQUAT				OBSERVATIONS
	Sect	N°	Lieu dit	Nature	Contenance				N°	Surface			N°	Surface			
					ha	a	ca			ha	a	ca		ha	a	ca	Erreurs cadastrales Servitudes, Remarques Désignation locataire
3	BY	20	Petite Campagne	sol	08a74ca				176	1a86ca			174 - 175	06a88ca			
4	BY	103	Petite Campagne	sol	59a45ca				187	20a88ca			185 - 186	38a57ca			
5	BY	102	Grande Campagne	sol	59a43ca				184	7a53ca			183	51a90ca			
8	BY	100	Petite Campagne	sol	03a25ca				179	58ca			177 - 178	2a67ca			
9	BY	101	Petite Campagne	sol	57a57ca				182	1a68ca			180 - 181	55a89ca			
7	BY	105	Petite Campagne	sol	06a54ca				190	3a15ca			188 - 189	3a01ca			erreur cadastre
6	BY	106	Petite Campagne	sol	02ca				191	15ca			192	1ca			erreur cadastre
14	BX	96	Grande Campagne	sol	21a95ca				131	3a55ca			130 - 132	18a40ca			
				Total :	02ha16a95ca					39a38ca				01ha77a33ca			

Reçu au Contrôle de légalité le 11 décembre 2023

ETAT PARCELLAIRE Zone Commerciale de Plan de Campagne	GT2715_142	DEPARTEMENT : Bouches-du-Rhône (13) COMMUNE : Cabriès	PAGE 3

PROPRIETAIRES MATRICIELS	PROPRIETAIRE Madame QUEYREL Danielle Marguerite Née le 19/02/1946 à Marseille La Grande Campagne, 13480 Cabriès	N° TERRIER **3**

N° Plan	RENSEIGNEMENTS TIRES DE LA MATRICE CADASTRALE								EMPRISE				RELIQUAT				OBSERVATIONS
	Sect	N°	Lieu dit	Nature	Contenance				N°	Surface			N°	Surface			Erreurs cadastrales Servitudes, Remarques
					ha	a	ca			ha	a	ca		ha	a	ca	
10	BY	9	Qua le commerce	sol	2a68ca				173	01ca			172	02a67ca			
				Total :	2a68ca					01ca				02a67ca			

Reçu au Contrôle de légalité le 11 décembre 2023

ETAT PARCELLAIRE Zone Commerciale de Plan de Campagne	GT2715_142	DEPARTEMENT : Bouches-du-Rhône (13) COMMUNE : Cabriès	PAGE 4

PROPRIETAIRES MATRICIELS	PROPRIETAIRES BAILLEURS INDIVIS	N° TERRIER
	> Madame MARTIN Magalie Marie Rose Née le 07/01/1958 à Marseille RD 543 Plaine Boulard, 13480 Cabriès > Madame MARTIN Sylvie Jacqueline Eugénie Née le 17/06/1961 à Marseille 28 rue de la loge, 13002 Marseille **PRENEUR** LEROY MERLIN représenté par Monsieur Thomas BOURET-NOUHIN SIREN : 384560942 1 Rue Chanzy Lezennes, 59712 Lille	**4**

N° Plan	RENSEIGNEMENTS TIRES DE LA MATRICE CADASTRALE								EMPRISE				RELIQUAT				OBSERVATIONS
	Sect	N°	Lieu dit	Nature	Contenance				N°	Surface			N°	Surface			
					ha	a	ca			ha	a	ca		ha	a	ca	Erreurs cadastrales Servitudes, Remarques Désignation locataire
12	BY	84	Petite Campagne	sol	87a56ca				194	7a27ca			193 - 195	80a29ca			
13	BY	85	Petite Campagne	Terre	1ha76a33ca				197	16a83ca			196 - 198	1ha59a50ca			
				Total :	2ha63a89ca					24a10ca				2ha39a79ca			

Reçu au Contrôle de légalité le 11 décembre 2023

ETAT PARCELLAIRE Zone Commerciale de Plan de Campagne	GT2715_142	DEPARTEMENT : Bouches-du-Rhône (13) COMMUNE : Cabriès	PAGE 5

PROPRIETAIRES MATRICIELS		N° TERRIER
	PROPRIETAIRE BAILLEUR LA GRANDE CAMPAGNE représentée par Monsieur Jean GIUSTO SIREN : 305449662 Résidence Santa Gustava, 13600 La Ciotat **PRENEUR** SCI EKINOX représentée par Monsieur Patrice BARATTA SIREN : 752961300 Résidence Santa Gustava, 13600 La Ciotat	**5**

N° Plan	RENSEIGNEMENTS TIRES DE LA MATRICE CADASTRALE					Contenance			EMPRISE	Surface			RELIQUAT	Surface			OBSERVATIONS
	Sect	N°	Lieu dit	Nature	ha	a	ca	N°	ha	a	ca	N°	ha	a	ca	Erreurs cadastrales Servitudes, Remarques Désignation locataire
15	BX	53	Grande Campagne	sol	31a32ca			122	30a51ca			123	81ca			
				Total :	31a32ca				30a51ca				81ca			

Reçu au Contrôle de légalité le 11 décembre 2023

ETAT PARCELLAIRE Zone Commerciale de Plan de Campagne	GT2715_142	DEPARTEMENT : Bouches-du-Rhône (13) COMMUNE : Cabriès	PAGE 6

PROPRIETAIRES MATRICIELS		N° TERRIER
	PROPRIETAIRE BAILLEUR LA GRANDE CAMPAGNE représentée par Monsieur Christian COPPA SIREN : 338852858 6 impasse des cerisiers, 13111 Coudoux **PRENEUR** SCI EKINOX représentée par Monsieur Dominique CARREL-BILLIARD SIREN : 830384988 69 Boulevard Hossmann, 75008 Paris	**6**

N° Plan	RENSEIGNEMENTS TIRES DE LA MATRICE CADASTRALE								EMPRISE				RELIQUAT				OBSERVATIONS
	Sect	N°	Lieu dit	Nature	Contenance				N°	Surface			N°	Surface			Erreurs cadastrales Servitudes, Remarques
					ha	a	ca			ha	a	ca		ha	a	ca	
16	BX	52	Grande Campagne	sol	03a77ca				121	1a93ca			120	1a84ca			
				Total :	3a77ca					1a93ca				1a84ca			

Reçu au Contrôle de légalité le 11 décembre 2023

ETAT PARCELLAIRE Zone Commerciale de Plan de Campagne	GT2715_142	DEPARTEMENT : Bouches-du-Rhône (13) COMMUNE : Cabriès	PAGE 7

PROPRIETAIRES MATRICIELS	PROPRIETAIRE PLAN représentée par Monsieur Alain WAJSBROT SIREN : 511813909 Entrée Serpenoise Ctre saint Jacques, 57000 Metz	N° TERRIER **7**

N° Plan	RENSEIGNEMENTS TIRES DE LA MATRICE CADASTRALE								EMPRISE				RELIQUAT				OBSERVATIONS
	Sect	N°	Lieu dit	Nature	Contenance				N°	Surface			N°	Surface			
					ha	a	ca			ha	a	ca		ha	a	ca	Erreurs cadastrales Servitudes, Remarques Désignation locataire
17	BX	33	Grande Campagne	sol	1ha00a86ca				134	46a			133	1ha00ca40a			
				Total :	1ha00a86ca					46a				1ha00ca40a			

Reçu au Contrôle de légalité le 11 décembre 2023

ETAT PARCELLAIRE Zone Commerciale de Plan de Campagne	GT2715_142	DEPARTEMENT : Bouches-du-Rhône (13) COMMUNE : Cabriès	PAGE 8

PROPRIETAIRES MATRICIELS	**PROPRIETAIRE BAILLEUR** LA GRANDE CAMPAGNE représentée par Monsieur Christian COPPA SIREN : 338852858 6 impasse des cerisiers, 13111 Coudoux **PRENEUR** SCI GTB Provence représentée par Monsieur Jean-Claude GABILLOT SIREN : 412027328 6 lot chanteperdrix, 13100 Tholonet	N° TERRIER **8**

N° Plan	RENSEIGNEMENTS TIRES DE LA MATRICE CADASTRALE								EMPRISE				RELIQUAT				OBSERVATIONS
	Sect	N°	Lieu dit	Nature	Contenance				N°	Surface			N°	Surface			Erreurs cadastrales Servitudes, Remarques
					ha	a	ca			ha	a	ca		ha	a	ca	
18	BX	57	Grande Campagne	sol	47a97ca				125	39ca			124	47a58ca			
				Total :	47a97ca					39ca				47a58ca			

Reçu au Contrôle de légalité le 11 décembre 2023

ETAT PARCELLAIRE Zone Commerciale de Plan de Campagne	GT2715_142	DEPARTEMENT : Bouches-du-Rhône (13) COMMUNE : Cabriès	PAGE 9

PROPRIETAIRES MATRICIELS	**PROPRIETAIRES BAILLEURS INDIVIS** > Madame Magalie Marie Rose MARTIN Née le 07/01/1958 à Marseille RD 543 Plaine Boulard, 13480 Cabriès > Madame Sylvie Jacqueline Eugénie MARTIN Née le 17/06/1961 à Marseille 28 rue de la Loge, 13002 Marseille **PRENEUR** DOCKS EUROPEENS représentée par Monsieur Philippe ROBERT SIREN : 671621100 Plan de campagne, 13480 Cabriès	N° TERRIER **9**

N° Plan	RENSEIGNEMENTS TIRES DE LA MATRICE CADASTRALE								EMPRISE				RELIQUAT				OBSERVATIONS
	Sect	N°	Lieu dit	Nature	Contenance				N°	Surface			N°	Surface			Erreurs cadastrales Servitudes, Remarques Désignation locataire
					ha	a	ca			ha	a	ca		ha	a	ca	
19	BW	111	Qua le commerce	sol	03a03ca				227 - 228	5ca			226	2a98ca			
20	BW	115	Qua le commerce	sol	17a03ca				229	47ca			230	16a56ca			
23	BW	109	Qua le commerce	sol	47a01ca				223-224-225	102ca			222	45a99ca			
				Total :	67a07ca					1a54ca				65a53ca			

Reçu au Contrôle de légalité le 11 décembre 2023

ETAT PARCELLAIRE Zone Commerciale de Plan de Campagne	GT2715_142	DEPARTEMENT : Bouches-du-Rhône (13) COMMUNE : Cabriès	PAGE 10

PROPRIETAIRES MATRICIELS	PROPRIETAIRE	N° TERRIER
	LES COPROPRIETAIRES DE LA PARCELLE BW 60 CHEZ SAS DOCKS EUROPEENS, Plan de Campagne, 13480 Cabriès **Copropriété composée de :** > CABRIES IMMOBILIER représentée par Madame Fabienne ROBERT SIREN : 444003842 Docks européens Plan de Campagne, 13480 Cabriès > DOCKS EUROPEENS représentée par Monsieur Philippe ROBERT SIREN : 671621100 Plan de campagne, 13480 Cabriès	**10**

N° Plan	RENSEIGNEMENTS TIRES DE LA MATRICE CADASTRALE								EMPRISE				RELIQUAT				OBSERVATIONS
	Sect	N°	Lieu dit	Nature	Contenance				N°	Surface			N°	Surface			Erreurs cadastrales Servitudes, Remarques Désignation locataire
					ha	a	ca			ha	a	ca		ha	a	ca	
21	BW	106	Qua le commerce	sol	42ca				219	12ca			218	64ca			Erreur cadastre
22	BW	108	Qua le commerce	sol	68a43ca				221	45ca			220	67a98ca			
				Total :	68a85ca					57ca				68a62ca			

Reçu au Contrôle de légalité le 11 décembre 2023

ETAT PARCELLAIRE Zone Commerciale de Plan de Campagne	GT2715_142	DEPARTEMENT : Bouches-du-Rhône (13) COMMUNE : Cabriès	PAGE 11

PROPRIETAIRES MATRICIELS	PROPRIETAIRE DOCKS EUROPEENS représenté par Monsieur Philippe ROBERT SIREN : 671621100 Plan de campagne, 13480 Cabriès	N° TERRIER **11**

N° Plan	RENSEIGNEMENTS TIRES DE LA MATRICE CADASTRALE								EMPRISE				RELIQUAT				OBSERVATIONS
	Sect	N°	Lieu dit	Nature	Contenance				N°	Surface			N°	Surface			Erreurs cadastrales Servitudes, Remarques Désignation locataire
					ha	a	ca			ha	a	ca		ha	a	ca	
24	BW	50	Qua le commerce	Terre	79a05ca				181 - 182	5a76ca			183	73a29ca			
25	BW	49	Qua le commerce	lande	7a35ca				179	7a15ca			180	20ca			
				Total :	86a40ca					12a91ca				73a49ca			

Reçu au Contrôle de légalité le 11 décembre 2023

ETAT PARCELLAIRE Zone Commerciale de Plan de Campagne	GT2715_142	DEPARTEMENT : Bouches-du-Rhône (13) COMMUNE : Cabriès	PAGE 12

PROPRIETAIRES MATRICIELS	**PROPRIETAIRES BAILLEURS INDIVIS** > Madame Magalie Marie Rose MARTIN Née le 07/01/1958 à Marseille RD 543 Plaine Boulard, 13480 Cabriès > Madame Sylvie Jacqueline Eugénie MARTIN Née le 17/06/1961 à Marseille 28 rue de la Loge, 13002 Marseille **PRENEUR** COPROPRIETE D 479 551 554 Plan de Campagne, 13480 Cabriès **Copropriété composée de :** DOCKS EUROPEENS représentée par Monsieur Philippe ROBERT SIREN : 671621100 Plan de campagne, 13480 Cabriès	N° TERRIER **12**

N° Plan	RENSEIGNEMENTS TIRES DE LA MATRICE CADASTRALE								EMPRISE				RELIQUAT				OBSERVATIONS
	Sect	N°	Lieu dit	Nature	Contenance				N°	Surface			N°	Surface			Erreurs cadastrales Servitudes, Remarques Désignation locataire
					ha	a	ca			ha	a	ca		ha	a	ca	
26	BW	61	Qua le commerce	lande	1ha18a93ca				205	29ca			204	1ha18a64ca			
55	BW	63	Qua le commerce	sol	1ha00a40ca				207	1a16ca			206	99a24ca			
				Total :	2ha19a33ca					1a45ca				2ha17a88ca			

Reçu au Contrôle de légalité le 11 décembre 2023

ETAT PARCELLAIRE Zone Commerciale de Plan de Campagne	GT2715_142	DEPARTEMENT : Bouches-du-Rhône (13) COMMUNE : Cabriès	PAGE 13

PROPRIETAIRES MATRICIELS	PROPRIETAIRE SCI VENDOME COMMERCES représentée par Madame Isabelle SCEMAMA SIREN : 431980275 INDIV BOURSE, CS20062, 26 Boulevard des Capucines, 75009 Paris	N° TERRIER **13**

N° Plan	RENSEIGNEMENTS TIRES DE LA MATRICE CADASTRALE								EMPRISE				RELIQUAT				OBSERVATIONS
	Sect	N°	Lieu dit	Nature	Contenance				N°	Surface			N°	Surface			Erreurs cadastrales Servitudes, Remarques Désignation locataire
					ha	a	ca			ha	a	ca		ha	a	ca	
27	BW	48	Qua le commerce	lande	05a12ca				48	05a12ca				0			
28	BW	47	Avenue du Barreau Nord Sud	Sol	40a68ca				177	16a45ca			176 - 178	24a23ca			
29	BW	44	Avenue du Barreau Nord Sud	Sol	76a14ca				173	27a25ca			172 - 174 - 175	48a89ca			
30	BW	41	Avenue du Barreau Nord Sud	Sol	67a02ca				171	3a91ca			170	63a11ca			
41	BW	26	Qua le commerce	lande	01a38ca				26	01a38ca				0			
42	BW	27	Qua le commerce	lande	04a42ca				27	04a42ca				0			
43	BW	28	Qua le commerce	lande	36ca				28	36ca				0			
44	BW	29	Qua le commerce	lande	84a46ca				211	3a64ca			210	80a82ca			
45	BW	163	Qua le commerce	lande	01a12ca				163	01a12ca				0			
46	BW	24	Qua le commerce	lande	04a81ca				24	04a81ca				0			
49	BW	23	Qua le commerce	Sol	06a73ca				208	06a49ca			209	24 ca			
50	BW	30	Avenue du Barreau Nord Sud	Sol	1ha26a65ca				213	4a69ca			212	1ha21a96ca			
51	BW	31	Qua le commerce	Sol	01a72ca				31	01a72ca				0			
52	BW	32	Qua le commerce	Sol	98ca				32	98ca				0			
53	BW	33	Qua le commerce	Sol	03a56ca				33	03a56ca				0			
54	BW	34	Qua le commerce	Sol	50a09ca				215	81ca			214	49a28ca			
Total :					4ha75a24ca					86a71ca				3ha88a53ca			

Reçu au Contrôle de légalité le 11 décembre 2023

ETAT PARCELLAIRE Zone Commerciale de Plan de Campagne	GT2715_142	DEPARTEMENT : Bouches-du-Rhône (13) COMMUNE : Cabriès	PAGE 14

PROPRIETAIRES MATRICIELS		N° TERRIER **14**
	PROPRIETAIRES BAILLEURS INDIVIS > Madame Magalie Marie Rose MARTIN Née le 07/01/1958 à Marseille RD 543 Plaine Boulard, 13480 Cabriès > Madame Sylvie Jacqueline Eugénie MARTIN Née le 17/06/1961 à Marseille 28 rue de la Loge, 13002 Marseille **PRENEURS** > STE ETABLISSEMENTS BARNEOUD représentée par Monsieur Jonathan TIMSIT SIREN : 721620227 Plan de Campagne Barneoud, 13170 Les Pennes Mirabeau > STE LE GEANT DU MEUBLE représentée par Monsieur Francisco-Jose MARTINEZ-DONGOIS SIREN : 302457973 Plan de Campagne Barneoud, 13480 Cabriès	

N° Plan	RENSEIGNEMENTS TIRES DE LA MATRICE CADASTRALE								EMPRISE				RELIQUAT				OBSERVATIONS
	Sect	N°	Lieu dit	Nature	Contenance				N°	Surface			N°	Surface			Erreurs cadastrales Servitudes, Remarques Désignation locataire
					ha	a	ca			ha	a	ca		ha	a	ca	
31	BW	42	Qua le commerce	sol	1ha06a46ca				190 - 191 - 192 - 193	8a25ca			188 - 189	98a21ca			
32	BW	43	Qua le commerce	sol	0ha55a81ca				194	2a02ca			195	53a79ca			
				Total :	1ha62a27ca					10a27ca				1ha52a00ca			

Reçu au Contrôle de légalité le 11 décembre 2023

ETAT PARCELLAIRE Zone Commerciale de Plan de Campagne	GT2715_142	DEPARTEMENT : Bouches-du-Rhône (13) COMMUNE : Cabriès	PAGE 15

PROPRIETAIRES MATRICIELS	PROPRIETAIRE	N° TERRIER
	LES COPROPRIETAIRES PROMO SUD **Copropriété composée de :** > NORBAIL IMMOBILIER représentée par Monsieur Bruno MAGNIN SIREN : 352109656 Crédit Nord - 50 rue d'anjou, 75008 Paris > PROVENCE PROMOTION AMENAGEMENT représentée par Monsieur Pierre-Jean PIERREL SIREN : 711622225 My Expobat Village - 1 Place de l'Europe, 13480 Cabriès	**15**

N° Plan	RENSEIGNEMENTS TIRES DE LA MATRICE CADASTRALE								EMPRISE				RELIQUAT				OBSERVATIONS
	Sect	N°	Lieu dit	Nature	Contenance				N°	Surface			N°	Surface			Erreurs cadastrales Servitudes, Remarques Désignation locataire
					ha	a	ca			ha	a	ca		ha	a	ca	
34	BX	59	Grande Campagne	sol	3ha45a30ca				127	9a59ca			126	3ha35a71ca			
				Total :	3ha45a30ca					9a59ca				3ha35a71ca			

Reçu au Contrôle de légalité le 11 décembre 2023

ETAT PARCELLAIRE Zone Commerciale de Plan de Campagne	GT2715_142	DEPARTEMENT : Bouches-du-Rhône (13) COMMUNE : Cabriès	PAGE 16

PROPRIETAIRES MATRICIELS		N° TERRIER **16**
	PROPRIETAIRE BAILLEUR PROMO SUD représentée par Monsieur Serge TRIVELLA SIREN : 480383512 Hall d'acceuil Parc Expobat Plan de Campagne, 13480 Cabriès **PRENEUR** PROVENCE PROMOTION AMENAGEMENT représentée par Pierre-Jean PIERREL et Serge TRIVELLA SIREN : 711622225 4 Place de la Coupole, 94220 Charenton-le-Pont	

N° Plan	RENSEIGNEMENTS TIRES DE LA MATRICE CADASTRALE								EMPRISE				RELIQUAT				OBSERVATIONS
	Sect	N°	Lieu dit	Nature	Contenance				N°	Surface			N°	Surface			Erreurs cadastrales Servitudes, Remarques Désignation locataire
					ha	a	ca			ha	a	ca		ha	a	ca	
35	BX	76	Grande Campagne	sol	1ha28a93ca				149 - 150 - 151	1a96ca			148	1ha26a97ca			
37	BX	49	Grande Campagne	sol	1ha01a09ca				146	11a94ca			145 - 147	89a15ca			
				Total :	2ha30a02ca					13a90ca				2ha16a12ca			

Reçu au Contrôle de légalité le 11 décembre 2023

ETAT PARCELLAIRE Zone Commerciale de Plan de Campagne	GT2715_142	DEPARTEMENT : Bouches-du-Rhône (13) COMMUNE : Cabriès	PAGE 17

PROPRIETAIRES MATRICIELS	PROPRIETAIRE SCI NCAP RETAIL SUD SIREN : 949596464 18-20 place de la Madeleine, 75008 Paris 8ème Arrondissement	N° TERRIER **17**

N° Plan	RENSEIGNEMENTS TIRES DE LA MATRICE CADASTRALE								EMPRISE				RELIQUAT				OBSERVATIONS
	Sect	N°	Lieu dit	Nature	Contenance				N°	Surface			N°	Surface			Erreurs cadastrales Servitudes, Remarques Désignation locataire
					ha	a	ca			ha	a	ca		ha	a	ca	
36	BX	48	Grande Campagne	Lande	11a11ca				143	2a55ca			144	8a56ca			
				Total :	11a11ca					2a55ca				8a56ca			

Reçu au Contrôle de légalité le 11 décembre 2023

ETAT PARCELLAIRE Zone Commerciale de Plan de Campagne	GT2715_142	DEPARTEMENT : Bouches-du-Rhône (13) COMMUNE : Cabriès	PAGE 18

PROPRIETAIRES MATRICIELS	PROPRIETAIRE BOUSCAU représentée par Monsieur Edmon BRUN et Madame Christiane BRUN SIREN : 478705643 213 Avenue Etienne Rabattu, 13170 Les Pennes Mirabeau	N° TERRIER **18**

N° Plan	RENSEIGNEMENTS TIRES DE LA MATRICE CADASTRALE					Contenance			EMPRISE	Surface			RELIQUAT	Surface			OBSERVATIONS
	Sect	N°	Lieu dit	Nature	ha	a	ca	N°	ha	a	ca	N°	ha	a	ca	Erreurs cadastrales Servitudes, Remarques Désignation locataire
38	BW	20	Qua le commerce	sol	03a68ca			169	90ca			168	2a78ca			
				Total :	03a68ca				90ca				2a78ca			

Reçu au Contrôle de légalité le 11 décembre 2023

ETAT PARCELLAIRE Zone Commerciale de Plan de Campagne	GT2715_142	DEPARTEMENT : Bouches-du-Rhône (13) COMMUNE : Cabriès	PAGE 19

PROPRIETAIRES MATRICIELS	PROPRIETAIRE KEYSTONE APS représentée par Monsieur Pierre MATTEI SIREN : 878964717 24 rue des Capucines, 75002 Paris	N° TERRIER **19**

N° Plan	RENSEIGNEMENTS TIRES DE LA MATRICE CADASTRALE								EMPRISE				RELIQUAT				OBSERVATIONS
	Sect	N°	Lieu dit	Nature	Contenance				N°	Surface			N°	Surface			Erreurs cadastrales Servitudes, Remarques Désignation locataire
					ha	a	ca			ha	a	ca		ha	a	ca	
39	BW	18	Qua le commerce	sol	05a66ca				185	23ca			184	5a43ca			Bâtiment sur le DP
40	BW	21	Qua le commerce	lande	18a99ca				187	2a75ca			186	16a24ca			
47	BW	22	Qua le commerce	sol	66ca				22	66ca				0			
				Total :	25a31ca					3a64ca				21a67ca			

Reçu au Contrôle de légalité le 11 décembre 2023

ETAT PARCELLAIRE Zone Commerciale de Plan de Campagne	GT2715_142	DEPARTEMENT : Bouches-du-Rhône (13) COMMUNE : Cabriès	PAGE 20

PROPRIETAIRES MATRICIELS	**PROPRIETAIRE** LES COPRIETAIRES DE LA PARCELLE BW5 **Copropriété composée de :** SCI PLAN DE CAMPAGNE représentée par Madame Monique RICHARD SIREN : 380302448 Centre Commercial Barneoud, La Grande Campagne, 13480 Cabriès	N° TERRIER **20**

N° Plan	RENSEIGNEMENTS TIRES DE LA MATRICE CADASTRALE								EMPRISE				RELIQUAT				OBSERVATIONS
	Sect	N°	Lieu dit	Nature	Contenance				N°	Surface			N°	Surface			Erreurs cadastrales Servitudes, Remarques Désignation locataire
					ha	a	ca			ha	a	ca		ha	a	ca	
48	BW	5	Qua le commerce	sol	1ha42a96ca				165 - 167	10a27ca			164 - 166	1ha32a69ca			
				Total :	1ha42a96ca					10a27ca				1ha32a69ca			

Reçu au Contrôle de légalité le 11 décembre 2023

ETAT PARCELLAIRE Zone Commerciale de Plan de Campagne	GT2715_142	DEPARTEMENT : Bouches-du-Rhône (13) COMMUNE : Cabriès	PAGE 21

PROPRIETAIRES MATRICIELS		N° TERRIER
	PROPRIETAIRE BAILLEUR SCI LA CABRETTE représentée par Monsieur Lionel DALMASSO SIREN : 331086697 CD N6 Plan de Campagne, 13480 Cabriès **PRENEUR** SAS VIVASHOPS représentée par Monsieur Philippe DEPOUX et Monsieur Patrick RIVIERE SIREN : 534835863 CBRE PM RETAIL VIVASHOPS, 43 rue Paul Meurice, 75020 Paris	**21**

N° Plan	RENSEIGNEMENTS TIRES DE LA MATRICE CADASTRALE								EMPRISE				RELIQUAT				OBSERVATIONS
	Sect	N°	Lieu dit	Nature	Contenance				N°	Surface			N°	Surface			Erreurs cadastrales Servitudes, Remarques Désignation locataire
					ha	a	ca			ha	a	ca		ha	a	ca	
56	BW	64	Qua le commerce	lande	02a13ca				203	16ca			202	01a97ca			
				Total :	2a13ca					16ca				01a97ca			

Reçu au Contrôle de légalité le 11 décembre 2023

ETAT PARCELLAIRE Zone Commerciale de Plan de Campagne	GT2715_142	DEPARTEMENT : Bouches-du-Rhône (13) COMMUNE : Cabriès	PAGE 22

PROPRIETAIRES MATRICIELS	**PROPRIETAIRE BAILLEUR** SCI LA CABRETTE représentée par Monsieur Lionel DALMASSO SIREN : 331086697 CD N6 Plan de Campagne, 13480 Cabriès **PRENEUR** FINANCIERE EUROBAIL représentée par Monsieur Chuc HOANG siren : 722052586 29 rue de Monceau 75008 Paris	N° TERRIER **22**

N° Plan	RENSEIGNEMENTS TIRES DE LA MATRICE CADASTRALE					Contenance			EMPRISE	Surface			RELIQUAT	Surface			OBSERVATIONS
	Sect	N°	Lieu dit	Nature	ha	a	ca	N°	ha	a	ca	N°	ha	a	ca	Erreurs cadastrales Servitudes, Remarques Désignation locataire
57	BW	69	Qua le commerce	sol	02a57ca			201	52ca			200	02a05ca			
				Total :	02a57ca				52ca				02a05ca			

Reçu au Contrôle de légalité le 11 décembre 2023

ETAT PARCELLAIRE Zone Commerciale de Plan de Campagne	GT2715_142	DEPARTEMENT : Bouches-du-Rhône (13) COMMUNE : Cabriès	PAGE 23

PROPRIETAIRES MATRICIELS	**PROPRIETAIRE BAILLEUR** SCI NMC ROUX représentée par Monsieur Norbert ROJEL et Madame Michelle CATHELIN SIREN : 400333175 1246 rue du Souquet, 13246 Marseille **PRENEUR** SANDOY représentée par Monsieur Robert PARMAKSIZIAN SIREN : 431945260 Ceprogim colin - 11 rue Lontgrand, 13006 Marseille	N° TERRIER **23**

N° Plan	RENSEIGNEMENTS TIRES DE LA MATRICE CADASTRALE								EMPRISE				RELIQUAT				OBSERVATIONS
	Sect	N°	Lieu dit	Nature	Contenance				N°	Surface			N°	Surface			Erreurs cadastrales Servitudes, Remarques Désignation locataire
					ha	a	ca			ha	a	ca		ha	a	ca	
58	BW	70	Qua le commerce	lande	02a02ca				70	02a02ca				0			
				Total :	2a02ca					02a02ca				0			

Reçu au Contrôle de légalité le 11 décembre 2023

ETAT PARCELLAIRE Zone Commerciale de Plan de Campagne	GT2715_142	DEPARTEMENT : Bouches-du-Rhône (13) COMMUNE : Cabriès	PAGE 24

PROPRIETAIRES MATRICIELS	PROPRIETAIRE BAILLEUR Monsieur HAUTON Né le 08/02/1968 6 impasse des cerisiers, 13111 Coudoux **EMPHYTEOTE** LA MAISON INFORMATIQUE représentée par Monsieur Thierry MULLIEZ SIREN : 411657802 Plan de Campagne, 13480 Cabries	N° TERRIER **24**

N° Plan	RENSEIGNEMENTS TIRES DE LA MATRICE CADASTRALE								EMPRISE				RELIQUAT				OBSERVATIONS
	Sect	N°	Lieu dit	Nature	Contenance				N°	Surface			N°	Surface			Erreurs cadastrales Servitudes, Remarques Désignation locataire
					ha	a	ca			ha	a	ca		ha	a	ca	
59	BW	74	Qua le commerce	sol	94a79ca				199	05a34ca			198	89a45ca			
60	BW	75	Qua le commerce	sol	05a07ca				75	5a07ca				0			
73	BW	73	Qua le commerce	lande	04a72ca				73	04a72ca				0			
				Total :	1ha04a58ca					15a13ca				89a45ca			

Reçu au Contrôle de légalité le 11 décembre 2023

ETAT PARCELLAIRE Zone Commerciale de Plan de Campagne	GT2715_142	DEPARTEMENT : Bouches-du-Rhône (13) COMMUNE : Cabriès	PAGE 25

PROPRIETAIRES MATRICIELS	PROPRIETAIRE SCI INVEST'2000 représentée par Monsieur Philippe RAPP SIREN : 379593320 90 rue de Guebwiller, 68260 Kingersheim	N° TERRIER **25**

N° Plan	RENSEIGNEMENTS TIRES DE LA MATRICE CADASTRALE							EMPRISE				RELIQUAT				OBSERVATIONS
	Sect	N°	Lieu dit	Nature	Contenance			N°	Surface			N°	Surface			Erreurs cadastrales Servitudes, Remarques Désignation locataire
					ha	a	ca		ha	a	ca		ha	a	ca	
61	BW	76	Qua le commerce	lande	08a47ca			76	08a47ca				0			
69	BW	79	Qua le commerce	lande	01a32ca			196	01a20ca			197	12 ca			
70	BW	160	Qua le commerce	lande	06a34ca			160	06a34ca				0			
72	BW	161	Qua le commerce	sol	07ca			161	07ca				0			
				Total :	16a20ca				0ha16a08ca				12 ca			

Reçu au Contrôle de légalité le 11 décembre 2023

ETAT PARCELLAIRE Zone Commerciale de Plan de Campagne	GT2715_142	DEPARTEMENT : Bouches-du-Rhône (13) COMMUNE : Cabriès	PAGE 26

PROPRIETAIRES MATRICIELS	PROPRIETAIRE SCI CHRYSTAL représentée par Monsieur Alex ARTINIAN, Monsieur Marc PARRONCHI et Monsieur Pierre PIERREL SIREN : 378166979 Plan de Campagne, 13480 Cabriès	N° TERRIER **26**

N° Plan	RENSEIGNEMENTS TIRES DE LA MATRICE CADASTRALE								EMPRISE				RELIQUAT				OBSERVATIONS
	Sect	N°	Lieu dit	Nature	Contenance				N°	Surface			N°	Surface			Erreurs cadastrales Servitudes, Remarques Désignation locataire
					ha	a	ca			ha	a	ca		ha	a	ca	
62	BW	88	Qua le commerce	lande	01a40ca				88	01a40ca				0			
				Total :	01a40ca					01a40ca				0			

Reçu au Contrôle de légalité le 11 décembre 2023

ETAT PARCELLAIRE Zone Commerciale de Plan de Campagne	GT2715_142	DEPARTEMENT : Bouches-du-Rhône (13) COMMUNE : Cabriès	PAGE 27

PROPRIETAIRES MATRICIELS		N° TERRIER
	PROPRIETAIRES INDIVIS > Monsieur Albert DURAND née le 17/02/1907 à Les Pennes Mirabeau demeurant avenue Etienne RABATTU 13170 Les Pennes Mirabeau > Monsieur Gérard DURAND née le 31/01/1942 à Les Pennes Mirabeau demeurant 143 avenue Etienne RABATTU 13170 Les Pennes Mirabeau >Monsieur Serge DURAND née le 01/01/1964 à Les Pennes Mirabeau demeurant 143 avenue Etienne RABATTU 13170 Les Pennes Mirabeau > M. ou Mme DURAND Né(e) le 07/10/1997 > M. ou Mme DURAND Né(e) le 08/12/1999 > M. ou Mme MASSON DURAND Né(e) le 05/03/1990 **EMPHYTEOTE** MERCIALYS représentée par Monsieur Eric LE GENTIL SIREN : 424064707 1 Espace de France 42000, Saint Etienne	**27**

N° Plan	RENSEIGNEMENTS TIRES DE LA MATRICE CADASTRALE								EMPRISE				RELIQUAT				OBSERVATIONS
	Sect	N°	Lieu dit	Nature	Contenance				N°	Surface			N°	Surface			Erreurs cadastrales Servitudes, Remarques Désignation locataire
					ha	a	ca			ha	a	ca		ha	a	ca	
63	BW	85	Qua le commerce	sol	15a60ca				239	15ca			238	15a45ca			
64	BW	86	Qua le commerce	sol	15a84ca				241	1a54ca			240	14a30ca			
65	BW	87	Qua le commerce	sol	36a64ca				244	5a51ca			242 - 243	31a13ca			
66	BW	83	Qua le commerce	sol	29a36ca				237	03a30ca			235 236	26a06ca			
67	BW	82	Qua le commerce	sol	16a61ca				234	38ca			233	16a23ca			
				Total :	1ha14a05ca					0ha10a88ca				1ha03a17ca			

Reçu au Contrôle de légalité le 11 décembre 2023

ETAT PARCELLAIRE Zone Commerciale de Plan de Campagne	GT2715_142	DEPARTEMENT : Bouches-du-Rhône (13) COMMUNE : Cabriès	PAGE 28

PROPRIETAIRES MATRICIELS	**PROPRIETAIRE BAILLEUR** SCI CHRYSTAL représentée par Monsieur Alex ARTINIAN, Monsieur Marc PARRONCHI et Monsieur Pierre PIERREL SIREN : 378166979 Plan de Campagne, 13480 Cabriès **PRENEUR** COFITEM COFIMUR représentée par Monsieur Jerome BRUNEL SIREN : 331250472 16 rue des Capucines, 75002 Paris	N° TERRIER **28**

N° Plan	RENSEIGNEMENTS TIRES DE LA MATRICE CADASTRALE								EMPRISE				RELIQUAT				OBSERVATIONS
	Sect	N°	Lieu dit	Nature	Contenance				N°	Surface			N°	Surface			Erreurs cadastrales Servitudes, Remarques Désignation locataire
					ha	a	ca			ha	a	ca		ha	a	ca	
68	BW	80	Qua le commerce	sol	04a29ca				217	38ca			216	03a91ca			
				Total :	4a29ca					38ca				3a91ca			

Reçu au Contrôle de légalité le 11 décembre 2023

ETAT PARCELLAIRE Zone Commerciale de Plan de Campagne	GT2715_142	DEPARTEMENT : Bouches-du-Rhône (13) COMMUNE : Cabriès	PAGE 29

PROPRIETAIRES MATRICIELS	PROPRIETAIRE PATRIMMO COMMERCE représentée par Madame Stephanie LACROIX SIREN : 534477948 CO SEFAL Property 134 rue Danton, 92300 Levallois Perret	N° TERRIER **29**

N° Plan	RENSEIGNEMENTS TIRES DE LA MATRICE CADASTRALE								EMPRISE				RELIQUAT				OBSERVATIONS
	Sect	N°	Lieu dit	Nature	Contenance				N°	Surface			N°	Surface			Erreurs cadastrales Servitudes, Remarques Désignation locataire
					ha	a	ca			ha	a	ca		ha	a	ca	
71	BW	158	Qua le commerce	sol	1ha23a51ca				232	50ca			231	1ha23a01ca			
				Total :	1ha23a51ca					50ca				1ha23a01ca			

Reçu au Contrôle de légalité le 11 décembre 2023

ETAT PARCELLAIRE Zone Commerciale de Plan de Campagne	GT2715_142	DEPARTEMENT : Bouches-du-Rhône (13) COMMUNE : Cabriès	PAGE 30

PROPRIETAIRES MATRICIELS		N° TERRIER
	PROPRIETAIRES BAILLEURS INDIVIS > Madame Laura ROJEL née le 15/07/1990 à Marseille demeurant 14 Boulevard Darius Milhaud 13170 Les Pennes Mirabeau > Monsieur Steven ROJEL née le 20/12/1996 à Marseille demeurant BAT B, Résidence Les Fleurs, 115 Rue Isaac Newton, 13100 Aix-en-Provence >Monsieur Norbert ROJEL née le 23/02/1962 à Marseille demeurant 1246 Rue du Souquet 13320 Bouc-Bel-Air **PRENEUR** > ALIXAN représenté par Monsieur Patrick AKOPIAN SIREN : 752795393 471 Rue Carraire du Boulard 13480 Cabriès	**30**

N° Plan	RENSEIGNEMENTS TIRES DE LA MATRICE CADASTRALE								EMPRISE				RELIQUAT				OBSERVATIONS
	Sect	N°	Lieu dit	Nature	Contenance				N°	Surface			N°	Surface			
					ha	a	ca			ha	a	ca		ha	a	ca	Erreurs cadastrales Servitudes, Remarques
75	BY	157	Petite Campagne		47a29ca				200	28ca			199	47a01ca			
				Total :	47a29ca					28ca				47a01ca			

Reçu au Contrôle de légalité le 11 décembre 2023

ETAT PARCELLAIRE Zone Commerciale de Plan de Campagne	GT2715_142	DEPARTEMENT : Bouches-du-Rhône (13) COMMUNE : Cabriès	PAGE 31

PROPRIETAIRES MATRICIELS		N° TERRIER
	PROPRIETAIRES BAILLEURS INDIVIS > Madame Laura Rachel Michelle ROJEL Née le 15/07/1990 à Marseille 1A Boulevard Darius Milhaud, 13170 Milhaud > Monsieur Steven ROJEL Né le 20/12/1996 à Marseille B - Résidence les fleurs 115 rue Isaac Newton, 13100 Aix-en-Provence **USUFRUITIER** > M. ou Mme ROJEL Né(e) le 23/02/1962 **PRENEUR** LEROY MERLIN représenté par Monsieur Thomas BOURET-NOUHIN SIREN : 384560942 1 Rue Chanzy Lezennes, 59712 Lille	**31**

N° Plan	RENSEIGNEMENTS TIRES DE LA MATRICE CADASTRALE								EMPRISE Laur				RELIQUAT				OBSERVATIONS
	Sect	N°	Lieu dit	Nature	Contenance				N°	Surface			N°	Surface			Erreurs cadastrales Servitudes, Remarques Désignation locataire
					ha	a	ca			ha	a	ca		ha	a	ca	
74	BY	8	Petite Campagne	sol	47a84ca				170	4a62ca			169 - 171	43a22ca			
				Total :	47a84ca					4a62ca				43a22ca			

Reçu au Contrôle de légalité le 11 décembre 2023

ETAT PARCELLAIRE Zone Commerciale de Plan de Campagne	GT2715_142	DEPARTEMENT : Bouches-du-Rhône (13) COMMUNE : Cabriès	PAGE 32

PROPRIETAIRES MATRICIELS		N° TERRIER **32**
	PROPRIETAIRES BAILLEURS INDIVIS > Madame Julia Andrea Maryse Solange BOUTIERE Née le 25/11/1990 à Aix-en-Provence ETG 2 90 rue de la folie Mericourt, 75011 Paris > Monsieur Alain Victor BOUTIERE Née le 15/11/1952 à Cabriès 32 résidence de la sionne 29 chemin du castelas, 13540 Puyricard **USUFRUITIER** > SCI GESTE représentée par Monsieur Alain BOUTIERE 32 résidence de la sionne 29 chemin du castelas, 13540 Puyricard **PRENEUR** ETS HORTICOLES GEORGES TRUFFAUT représentés par Monsieur Bruno LANTHIER SIREN : 739806230 2 Avenue des Parcs, 91090 Lisses	

N° Plan	RENSEIGNEMENTS TIRES DE LA MATRICE CADASTRALE								EMPRISE				RELIQUAT				OBSERVATIONS
	Sect	N°	Lieu dit	Nature	Contenance				N°	Surface			N°	Surface			Erreurs cadastrales Servitudes, Remarques Désignation locataire
					ha	a	ca			ha	a	ca		ha	a	ca	
76	BX	42	Grande Campagne	sol	1ha15a90ca				140	76ca			139	1ha15a14ca			
77	BX	43	Grande Campagne	sol	03a12ca				142	29ca			141	02a83ca			
78	BX	39	Grande Campagne	sol	36a59ca				138	54ca			137	36a05ca			
				Total :	1ha55a61ca					1a59ca				1ha54a02ca			

Reçu au Contrôle de légalité le 11 décembre 2023

ETAT PARCELLAIRE Zone Commerciale de Plan de Campagne	GT2715_142	DEPARTEMENT : Bouches-du-Rhône (13) COMMUNE : Cabriès	PAGE 33

PROPRIETAIRES MATRICIELS		N° TERRIER
	PROPRIETAIRES BAILLEURS INDIVIS > Madame Julia Andrea Maryse Solange BOUTIERE Née le 25/11/1990 à Aix-en-Provence ETG 2 90 rue de la folie Mericourt, 75011 Paris > Monsieur Alain BOUTIERE Né le 15/11/1952 à Cabriès 32 résidence de la sionne 29 chemin du castelas, 13540 Puyricard > M. ou Mme BOUTIERE Né(e) le 29/03/1947 **PRENEUR** ETS HORTICOLES GEORGES TRUFFAUT représentés par Monsieur Bruno LANTHIER SIREN : 739806230 2 Avenue des Parcs, 91090 Lisses	**33**

N° Plan	RENSEIGNEMENTS TIRES DE LA MATRICE CADASTRALE								EMPRISE				RELIQUAT				OBSERVATIONS
	Sect	N°	Lieu dit	Nature	Contenance				N°	Surface			N°	Surface			Erreurs cadastrales Servitudes, Remarques Désignation locataire
					ha	a	ca			ha	a	ca		ha	a	ca	
79	BX	38	Grande Campagne	sol	02a41ca				153	33ca			152	3a92ca			erreur cadastre
				Total :	02a41ca					33ca				03a92ca			

Reçu au Contrôle de légalité le 11 décembre 2023

ETAT PARCELLAIRE Zone Commerciale de Plan de Campagne	GT2715_142	DEPARTEMENT : Bouches-du-Rhône (13) COMMUNE : Cabriès	PAGE 34

PROPRIETAIRES MATRICIELS	**PROPRIETAIRE BAILLEUR** Madame Alice Suzanne SARDE Née le 14/01/1936 à Aix-en-provence Les Jardins du Luxembourg Bat D 11 rue Michelet, 83400 Hyères **PRENEUR** ETS HORTICOLES GEORGES TRUFFAUT représentés par Bruno LANTHIER SIREN : 739806230 2 Avenue des Parcs, 91090 Lisses	N° TERRIER **34**

N° Plan	RENSEIGNEMENTS TIRES DE LA MATRICE CADASTRALE								EMPRISE				RELIQUAT				OBSERVATIONS
	Sect	N°	Lieu dit	Nature	Contenance				N°	Surface			N°	Surface			Erreurs cadastrales Servitudes, Remarques Désignation locataire
					ha	a	ca			ha	a	ca		ha	a	ca	
80	BX	35	Grande Campagne	sol	37a11ca				136	47ca			135	36a64ca			
				Total :	37a11ca					47ca				36a64ca			

Reçu au Contrôle de légalité le 11 décembre 2023

ETAT PARCELLAIRE Zone Commerciale de Plan de Campagne	GT2715_142	DEPARTEMENT : Bouches-du-Rhône (13) COMMUNE : Cabriès	PAGE 35

PROPRIETAIRES MATRICELS	PROPRIETAIRE SNC BREGUET URBANISME COMMERCIAL ET CIE 21 Rue d'angiviller, 78000 Versailles	N° TERRIER **35**

N° Plan	RENSEIGNEMENTS TIRES DE LA MATRICE CADASTRALE								EMPRISE Laur				RELIQUAT				OBSERVATIONS
	Sect	N°	Lieu dit	Nature	Contenance				N°	Surface			N°	Surface			Erreurs cadastrales Servitudes, Remarques Désignation locataire
					ha	a	ca			ha	a	ca		ha	a	ca	
81	BX	36	Grande Campagne	sol	17ca				36	17ca				0			
				Total :	17ca					17ca				0			

Reçu au Contrôle de légalité le 11 décembre 2023

ANNEXE 4 Tableau des voies de la zone d'activités commerciales de Plan de Campagne sur la Commune de CABRIES classées dans le domaine public routier de la Métropole			
Nom	**Désignation du point d'origine et d'aboutissement**	**Longueur (en ml)**	**Plans**
Chemin des Bouscauds	Depuis le giratoire de la route des Frères Brun jusqu'au premier virage	165	BX
Route des Frères Brun (ex Chemin de Grande Campagne) Voie Communale n°15	Depuis le giratoire central de l'avenue du Plan de Campagne (RD6) jusqu'au carrefour giratoire RD543/RD6	920	BW - BX
Rue Jourdan	Depuis la rue Albert Manoukian jusqu'au bout de la voie correspondant à l'accès au bassin de Baume Baragne et fermée par une barrière	155	BX
Rue Albert Manoukian	Depuis le giratoire de la route des Frères Brun jusqu'à la rue Etienne Rabattu (limite de commune)	158	BW - BX
Rue Honoré Martin	Depuis le giratoire central de la route des Frères Brun jusqu'au giratoire de la RD543 au Nord-Est de la zone commerciale	860	BX - BY
Rue Victor Mellan	Depuis le giratoire de la rue Emile Barnéoud jusqu'au giratoire du Barreau Nord-Sud (limite de commune)	300	BW
Barreau Nord-Sud	Depuis le giratoire de la rue Victor Mellan jusqu'au giratoire central de la route des Frères Brun	493	BW
Rue Pierre Pierrel	Depuis la route des Frères Brun jusqu'à la limite de commune	142	BW
Contre-allée Nord-Est de l'avenue de Plan de Campagne (RD6)	Depuis le giratoire de la RD543 jusqu'à sa réinsertion sur l'avenue de Plan de Campagne (RD6)	468	BW
Contre-allée Sud-Est de l'avenue de Plan de Campagne (RD6)	Depuis le giratoire central de l'avenue de Plan de Campagne (RD6) jusqu'à l'avenue Victor Mellan	390	BW
	TOTAL	**4 051**	